
	Commune : SAVONNIERES	Rivière : Le Cher
La Maison d'Ardoise		
Commentaires : "La Maison d'Ardoise" - à 150 m à l'aval d'une grande grange avec de nombreux traits de crue	3	Repère(s) sur le site

GÉNÉRAL	
Unité de gestion : Loire-Allier-Cher-Indre	
Code : LCI_S_1153	Date de mise à jour : 25/08/2016
Auteur : SPC LCI	



GÉOLOCALISATION	
Coordonnées WGS84 : X: 0.57672070 / Y: 47.36076730	
Coordonnées RGF93 (Lambert 93) X: 517122 / Y: 6698410	
Coordonnées RGF93 (ETRS89) : X: 0.5767207 / Y: 47.3607673	
Code Hydro: K---0090	Rive de référence: Gauche

	29 Septembre 1866	Altitude calculée de l'eau : 47.31 m
Nature de l'inondation : Débordement de cours d'eau		Nature du repère : Marque gravée
Commentaires : sur le coté droit de la porte d'une grange restaurée		

GÉNÉRAL	
Code : LCI_R_1153_2433	Date de mise à jour :
Auteur : SPC LCI	05/08/2018



MARQUE

Maximum de l'inondation : Oui

Visibilité : Non renseigné

État du repère : Bon


Pérennité : Non renseigné

Repère calculé : Non

PHEC : Non

SOURCE DE REPÉRAGE : VISITE DE TERRAIN -
Type de repérage : Source bibliographique
Organisme : DIREN Centre

NIVELLEMENT D'ORIGINE
Méthode : Cheminement topographique
Organisme : CETE Normandie - Centre
Référence nivelée : Marque d'inondation
Description référence du repère : marque de crue
Système altimétrique : NGF IGN 1969 (système normal)
Altitude de la référence (en m) : 47.310 m
Différence entre le niveau d'eau et la référence (en m) : 0.000 m
Altitude calculée de l'eau (en m) : 47.31

	Commune : SAVONNIERES La Maison d'Ardoise	Rivière : Le Cher
Commentaires : "La Maison d'Ardoise" - à 150 m à l'aval d'une grande grange avec de nombreux traits de crue		3 Repère(s) sur le site


GÉNÉRAL	
Unité de gestion : Loire-Allier-Cher-Indre	Date de mise à jour : 25/08/2016
Code : LCI_S_1153	Auteur : SPC LCI




GÉOLOCALISATION	
Coordonnées WGS84 : X: 0.57672070 / Y: 47.36076730	
Coordonnées RGF93 (Lambert 93) : X: 517122 / Y: 6698410	
Coordonnées RGF93 (ETRS89) : X: 0.5767207 / Y: 47.3607673	
Code Hydro: K---0090	Rive de référence: Gauche



Photo du recensement d'origine

	1982	Altitude calculée de l'eau : 45.69 m
Nature de l'inondation : Débordement de cours d'eau		Nature du repère : Témoignage oral
Commentaires : au niveau d'une tige en fer devant la grange restaurée		


GÉNÉRAL	
Code : LCI_R_1153_4676	Date de mise à jour : 06/01/2023
Auteur : SPC LCI	



MARQUE	
Maximum de l'inondation : Oui	
Visibilité : Non renseigné	État du repère : Non renseigné
Pérennité : Non renseigné	Repère calculé : Non
PHEC : Non	

SOURCE DE REPÉRAGE : VISITE DE TERRAIN -	
Type de repérage : Source bibliographique	
Organisme : DIREN Centre	

NIVELLEMENT D'ORIGINE	
Méthode : Cheminement topographique	
Organisme : CETE Normandie - Centre	
Référence nivelée : Marque d'inondation	
Description référence du repère : marque de crue	
Système altimétrique : NGF IGN 1969 (système normal)	
Altitude de la référence (en m) : 45.690 m	
Différence entre le niveau d'eau et la référence (en m) : 0.000 m	
Altitude calculée de l'eau (en m) : 45.69	


	Commune : SAVONNIERES	Rivière : Le Cher
La Maison d'Ardoise		
Commentaires : "La Maison d'Ardoise" - à 150 m à l'aval d'une grande grange avec de nombreux traits de crue	3	
	Repère(s) sur le site	

GÉNÉRAL	
Unité de gestion : Loire-Allier-Cher-Indre	
Code : LCI_S_1153	Date de mise à jour : 25/08/2016
Auteur : SPC LCI	




GÉOLOCALISATION	
Coordonnées WGS84 : X: 0.57672070 / Y: 47.36076730	
Coordonnées RGF93 (Lambert 93) X: 517122 / Y: 6698410	
Coordonnées RGF93 (ETRS89) : X: 0.5767207 / Y: 47.3607673	
Code Hydro: K---0090	Rive de référence: Gauche



	1982	Altitude calculée de l'eau : 45.43 m
	Nature de l'inondation : Débordement de cours d'eau	Nature du repère : Témoignage oral
Commentaires : au niveau du haut d'un muret de clôture à l'amont des bâtiments		

GÉNÉRAL	
Code : LCI_R_1153_4677	Date de mise à jour :
Auteur : SPC LCI	06/01/2023



MARQUE

Maximum de l'inondation : Oui

Visibilité : Non renseigné

État du repère : Non renseigné

Pérennité : Non renseigné

Repère calculé : Non

PHEC : Non

SOURCE DE REPÉRAGE : VISITE DE TERRAIN -
Type de repérage : Source bibliographique
Organisme : DIREN Centre

NIVELLEMENT D'ORIGINE
Méthode : Cheminement topographique
Organisme : CETE Normandie - Centre
Référence nivelée : Marque d'inondation
Description référence du repère : marque de crue
Système altimétrique : NGF IGN 1969 (système normal)
Altitude de la référence (en m) : 45.430 m
Différence entre le niveau d'eau et la référence (en m) : 0.000 m
Altitude calculée de l'eau (en m) : 45.43