	Commune : CRAVANT-LES-COTEAUX	Rivière : La Vienne
Rue La Gabelle, n°25		
Commentaires : Au n°25, rue La Gabelle.	2	
Repère(s) sur le site		

GÉNÉRAL

Unité de gestion : Vienne-Charente-Atlantique

Code : LCI_S_1138

Date de mise à jour : 25/08/2016

Auteur : SPC LCI

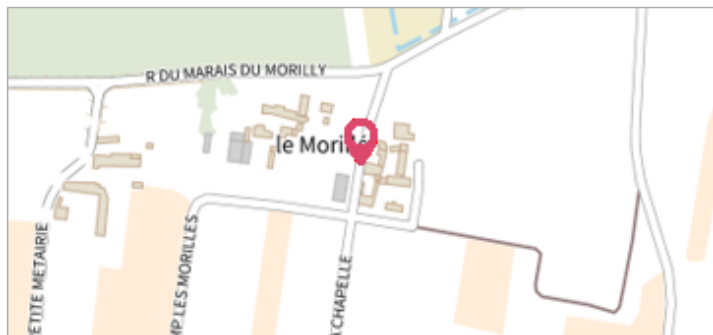


Photo du recensement d'origine

GÉOLOCALISATION


Coordonnées WGS84 : X: 0.31106160 / Y: 47.15192220

Coordonnées RGF93 (Lambert 93) : X: 496291 / Y: 6675874

Coordonnées RGF93 (ETRS89) : X: 0.3110616 / Y: 47.1519222

Code Hydro: L---0060

Rive de référence: Droite

	30 Octobre 1896	Altitude calculée de l'eau : non déterminé
Nature de l'inondation : Débordement de cours d'eau		Nature du repère : Marque gravée

GÉNÉRAL

Code : LCI_R_1138_2403

Date de mise à jour :

Auteur : SPC LCI

05/08/2018

MARQUE

Maximum de l'inondation : Oui

Visibilité : Non renseigné

État du repère : Bon

Pérennité : Non renseigné

Repère calculé : Non

PHEC : Non

SOURCE DE REPÉRAGE : SPC LACI, SOURCES BIBLIOGRAPHIQUES

-

Type de repérage : Source bibliographique

Organisme : SPC Loire-Allier-Cher-Indre

NIVELLEMENT D'ORIGINE


Méthode : Cheminement topographique

Organisme : DIREN Centre

Référence nivelée : Non renseigné

Description référence du repère : Non renseigné

Système altimétrique : NGF IGN 1969 (système normal)

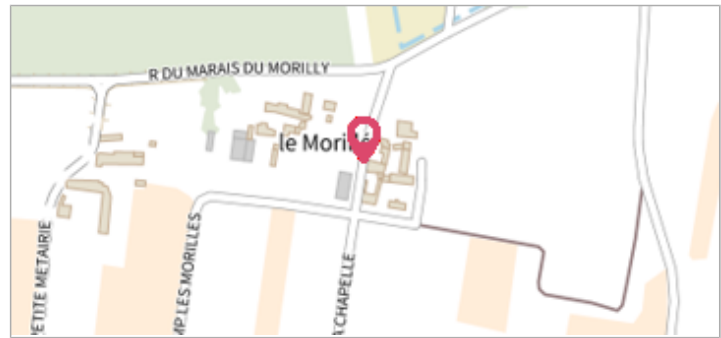
	Commune : CRAVANT-LES-COTEAUX	Rivière : La Vienne
	Rue La Gabelle, n°25	

Commentaires : Au n°25, rue La Gabelle.

2 Repère(s) sur le site

GÉNÉRAL


Unité de gestion : Vienne-Charente-Atlantique
Code : LCI_S_1138 **Date de mise à jour :** 25/08/2016
Auteur : SPC LCI



GÉOLOCALISATION

Coordonnées WGS84 : X: 0.31106160 / Y: 47.15192220
Coordonnées RGF93 (Lambert 93) X: 496291 / **Y:** 6675874
Coordonnées RGF93 (ETRS89) : X: 0.3110616 / Y: 47.1519222
Code Hydro: L---0060 **Rive de référence:** Droite



	4 Mars 1923	Altitude calculée de l'eau : non déterminé
	Nature de l'inondation : Débordement de cours d'eau	Nature du repère : Marque gravée

GÉNÉRAL

Code : LCI_R_1138_2404 **Date de mise à jour :**
Auteur : SPC LCI 05/08/2018

MARQUE

Maximum de l'inondation : Oui
Visibilité : Non renseigné **État du repère :** Non renseigné
Pérennité : Non renseigné **Repère calculé :** Non
PHEC : Non

SOURCE DE REPÉRAGE : SPC LACI, SOURCES BIBLIOGRAPHIQUES
 -
Type de repérage : Source bibliographique
Organisme : SPC Loire-Allier-Cher-Indre

NIVELLEMENT D'ORIGINE

Méthode : Cheminement topographique
Organisme : DIREN Centre
Référence nivelée : Non renseigné
Description référence du repère : Non renseigné
Système altimétrique : NGF IGN 1969 (système normal)