

Commune : **MONTRICHARD VAL DE CHER**Rivière : **Le Cher**

Maison éclusière du barrage de Montrichard

Commentaires : Sur la facade de la maison éclusière du barrage de Montrichard. La maison a été refaite et les traits ont disparu.

3

Repère(s) sur le site

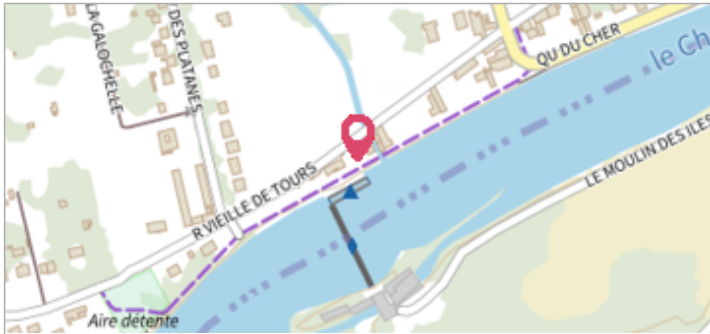
GÉNÉRAL

Unité de gestion : Loire-Allier-Cher-Indre

Code : LCI_S_1135

Date de mise à jour : 25/08/2016

Auteur : SPC LCI



GÉOLOCALISATION

Coordonnées WGS84 : X: 1.17594770 / Y: 47.33987900

Coordonnées RGF93 (Lambert 93) X: 562281 / Y: 6694874

Coordonnées RGF93 (ETRS89) : X: 1.1759477 / Y: 47.339879

Code Hydro: K---0090

Rive de référence: Droite

**2 Juin 1856**Altitude calculée de l'eau : **62.7 m**Nature de l'inondation : **Débordement de cours d'eau**Nature du repère : **Marque gravée**

GÉNÉRAL

Code : LCI_R_1135_2393

Date de mise à jour :

Auteur : SPC LCI

17/04/2018

MARQUE

Maximum de l'inondation : Oui

Visibilité : Non renseigné

État du repère : Non renseigné

Pérennité : Non renseigné

Repère calculé : Non

PHEC : Non

SOURCE DE REPÉRAGE : PROFILS DE LOIRE -

Type de repérage : Source bibliographique

Organisme : Service spécial Loire

NIVELLEMENT D'ORIGINE

Méthode : Cheminement topographique

Organisme : IGN

Commentaires sur le nivellement : Point d'appui :D'df3 23 III

Référence nivelée : Marque d'inondation


Description référence du repère : marque de crue

Système altimétrique : NGF IGN 1969 (système normal)

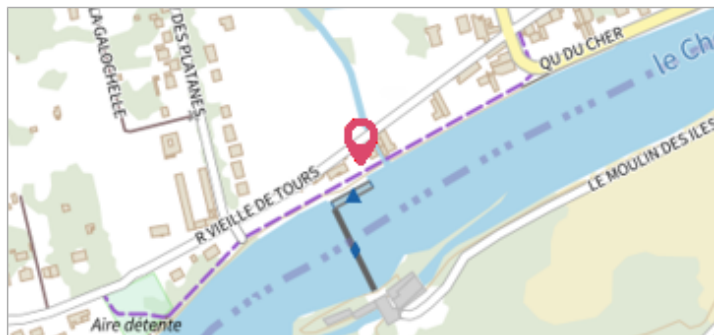
Altitude de la référence (en m) : 62.700 m

Différence entre le niveau d'eau et la référence (en m) : 0.000 m


Altitude calculée de l'eau (en m) : 62.7

	Commune : MONTRICHARD VAL DE CHER	Rivière : Le Cher
Maison éclusière du barrage de Montrichard		
Commentaires : Sur la facade de la maison éclusière du barrage de Montrichard. La maison a été refaite et les traits ont disparu.		3 Repère(s) sur le site


GÉNÉRAL	
Unité de gestion : Loire-Allier-Cher-Indre	
Code : LCI_S_1135	Date de mise à jour : 25/08/2016
Auteur : SPC LCI	



GÉOLOCALISATION	
Coordonnées WGS84 : X: 1.17594770 / Y: 47.33987900	
Coordonnées RGF93 (Lambert 93) X: 562281 / Y: 6694874	
Coordonnées RGF93 (ETRS89) : X: 1.1759477 / Y: 47.339879	
Code Hydro: K---0090	Rive de référence: Droite

	13 Mai 1856	Altitude calculée de l'eau : 62.29 m
Nature de l'inondation : Débordement de cours d'eau		Nature du repère : Marque gravée

GÉNÉRAL	
Code : LCI_R_1135_2394	
Auteur : SPC LCI	Date de mise à jour : 19/02/2018



MARQUE	
Maximum de l'inondation : Oui	
Visibilité : Non renseigné	État du repère : Non renseigné
Pérennité : Non renseigné	Repère calculé : Non
PHEC : Non	

SOURCE DE REPÉRAGE : PROFILS DE LOIRE -	
Type de repérage : Source bibliographique	
Organisme : Service spécial Loire	

NIVELLEMENT D'ORIGINE	
Méthode : Cheminement topographique	
Organisme : IGN	
Commentaires sur le nivellement : Point d'appui :D'df3 23 II	
Référence nivelée : Marque d'inondation	
Description référence du repère : marque de crue	
Système altimétrique : NGF IGN 1969 (système normal)	
Altitude de la référence (en m) : 62.290 m	
Différence entre le niveau d'eau et la référence (en m) : 0.000 m	
Altitude calculée de l'eau (en m) : 62.29	

Commune : **MONTRICHARD VAL DE CHER**Rivière : **Le Cher**

Maison éclusière du barrage de Montrichard

Commentaires : Sur la facade de la maison éclusière du barrage de Montrichard. La maison a été refaite et les traits ont disparu.

3

Repère(s) sur le site

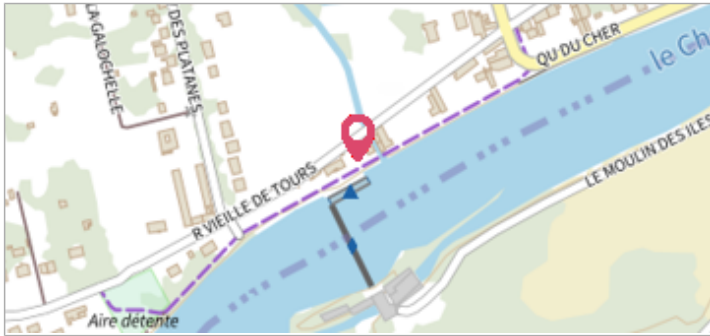
GÉNÉRAL

Unité de gestion : Loire-Allier-Cher-Indre

Code : LCI_S_1135

Date de mise à jour : 25/08/2016

Auteur : SPC LCI



GÉOLOCALISATION

Coordonnées WGS84 : X: 1.17594770 / Y: 47.33987900

Coordonnées RGF93 (Lambert 93) X: 562281 / Y: 6694874

Coordonnées RGF93 (ETRS89) : X: 1.1759477 / Y: 47.339879

Code Hydro: K---0090

Rive de référence: Droite

**6 Mars 1923**Nature de l'inondation : **Débordement de cours d'eau**Altitude calculée de l'eau : **61.87 m**Nature du repère : **Marque gravée**

GÉNÉRAL

Code : LCI_R_1135_2395

Date de mise à jour :

Auteur : SPC LCI

17/04/2018

MARQUE

Maximum de l'inondation : Oui

Visibilité : Non renseigné

État du repère : Non renseigné

Pérennité : Non renseigné

Repère calculé : Non

PHEC : Non

SOURCE DE REPÉRAGE : PROFILS DE LOIRE -

Type de repérage : Source bibliographique

Organisme : Service spécial Loire

NIVELLEMENT D'ORIGINE

Méthode : Cheminement topographique

Organisme : IGN

Commentaires sur le nivellement : Point d'appui :D'df3 23 I

Référence nivelée : Marque d'inondation

Description référence du repère : marque de crue

Système altimétrique : NGF IGN 1969 (système normal)

Altitude de la référence (en m) : 61.870 m

Différence entre le niveau d'eau et la référence (en m) : 0.000 m

Altitude calculée de l'eau (en m) : 61.87