


Commune : **CHINON** | Rivière : **La Vienne**

 **Grigny**

Commentaires : Au Hameau de Grigny, sur le chemin, sur la gauche.

2 Repère(s) sur le site


GÉNÉRAL

Unité de gestion : Vienne-Charente-Atlantique
Code : LCI_S_1124 **Date de mise à jour :** 25/08/2016
Auteur : SPC LCI



GÉOLOCALISATION

Coordonnées WGS84 : X: 0.22778330 / Y: 47.15357820
Coordonnées RGF93 (Lambert 93) X: 489991 / Y: 6676276
Coordonnées RGF93 (ETRS89) : X: 0.2277833 / Y: 47.1535782
Code Hydro: L---0060 **Rive de référence:** Gauche

 **1er mars 1923** Altitude calculée de l'eau : **non déterminé**

Nature de l'inondation : **Débordement de cours d'eau** Nature du repère : **Marque gravée**

GÉNÉRAL

Code : LCI_R_1124_2366 **Date de mise à jour :** 05/08/2018
Auteur : SPC LCI

MARQUE

Maximum de l'inondation : Oui
Visibilité : Non renseigné **État du repère :** Mauvais
Pérennité : Non renseigné **Repère calculé :** Non
PHEC : Non

SOURCE DE REPÉRAGE : SPC LACI, SOURCES BIBLIOGRAPHIQUES


-

Type de repérage : Source bibliographique
Organisme(s) : SPC Loire-Allier-Cher-Indre

NIVELLEMENT D'ORIGINE

Méthode : Cheminement topographique
Organisme : DIREN Centre
Référence nivelée : Non renseigné
Description référence du repère : Non renseigné
Système altimétrique : NGF IGN 1969 (système normal)

Commune : **CHINON** | Rivière : **La Vienne**

 **Grigny**

Commentaires : Au Hameau de Grigny, sur le chemin, sur la gauche.

2 Repère(s) sur le site


GÉNÉRAL

Unité de gestion : Vienne-Charente-Atlantique
Code : LCI_S_1124 **Date de mise à jour :** 25/08/2016
Auteur : SPC LCI



GÉOLOCALISATION

Coordonnées WGS84 : X: 0.22778330 / Y: 47.15357820
Coordonnées RGF93 (Lambert 93) : X: 489991 / Y: 6676276
Coordonnées RGF93 (ETRS89) : X: 0.2277833 / Y: 47.1535782
Code Hydro: L---0060 **Rive de référence:** Gauche


 **1er janvier 1982** Altitude calculée de l'eau : **non déterminé**

Nature de l'inondation : **Débordement de cours d'eau** Nature du repère : **Marque gravée**

Commentaires : sur le chemin, sur la gauche.

GÉNÉRAL

Code : LCI_R_1124_2367 **Date de mise à jour :** 05/08/2018
Auteur : SPC LCI



MARQUE

Maximum de l'inondation : Oui
Visibilité : Non renseigné **État du repère :** Mauvais
Pérennité : Non renseigné **Repère calculé :** Non
PHEC : Non

SOURCE DE REPÉRAGE : SPC LACI, SOURCES BIBLIOGRAPHIQUES
 -

Type de repérage : Source bibliographique
Organisme(s) : SPC Loire-Allier-Cher-Indre

NIVELLEMENT D'ORIGINE

Méthode : Cheminement topographique
Organisme : DIREN Centre
Référence nivelée : Non renseigné
Description référence du repère : Non renseigné
Système altimétrique : NGF IGN 1969 (système normal)