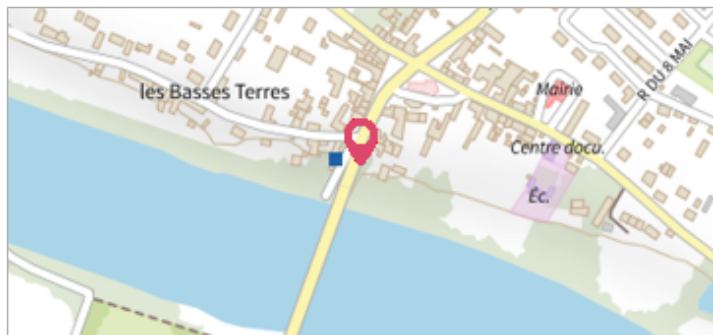

	Commune : <b>POUZAY</b>	Rivière : <b>La Vienne</b>
<b>Chemin de la Bonne Dame</b>		
<b>Commentaires :</b> Dans la ruelle de gauche qui descend vers la Vienne (Chemin de la Bonne Dame), sur un pilier à droite d'un portail en métal.		<b>3</b> Repère(s) sur le site

<b>GÉNÉRAL</b>	
Unité de gestion : Vienne-Charente-Atlantique	
Code : LCI_S_1122	Date de mise à jour : 25/08/2016
Auteur : SPC LCI	



<b>GÉOLOCALISATION</b>	
Coordonnées WGS84 : X: 0.53220560 / Y: 47.08111530	
Coordonnées RGF93 (Lambert 93) X: 512793 / Y: 6667466	
Coordonnées RGF93 (ETRS89) : X: 0.5322056 / Y: 47.0811153	
Code Hydro: L---0060	Rive de référence: Droite



	<b>30 Octobre 1896</b>	Altitude calculée de l'eau : <b>non déterminé</b>
Nature de l'inondation : <b>Débordement de cours d'eau</b>		Nature du repère : <b>Marque gravée</b>
<b>Commentaires :</b> sur un pilier à droite d'un portail en métal.		


<b>GÉNÉRAL</b>	
Code : LCI_R_1122_2364	Date de mise à jour : 05/08/2018
Auteur : SPC LCI	



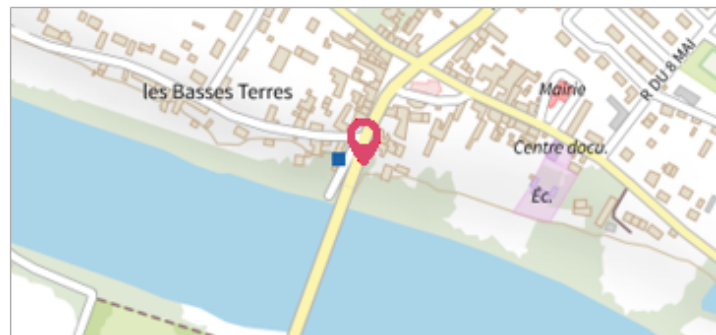
<b>MARQUE</b>	
Maximum de l'inondation : Oui	
Visibilité : Non renseigné	État du repère : Mauvais
Pérennité : Non renseigné	Repère calculé : Non
PHEC : Non	

<b>SOURCE DE REPÉRAGE : SPC LACI, SOURCES BIBLIOGRAPHIQUES</b>	
-	
Type de repérage : Source bibliographique	
Organisme : SPC Loire-Allier-Cher-Indre	

<b>NIVELLEMENT D'ORIGINE</b>	
Méthode : Cheminement topographique	
Organisme : DIREN Centre	
Référence nivelée : Non renseigné	
Description référence du repère : Non renseigné	
Système altimétrique : NGF IGN 1969 (système normal)	


	Commune : <b>POUZAY</b>	Rivière : <b>La Vienne</b>
	<b>Chemin de la Bonne Dame</b>	
<b>Commentaires :</b> Dans la ruelle de gauche qui descend vers la Vienne (Chemin de la Bonne Dame), sur un pilier à droite d'un portail en métal.		<b>3</b> Repère(s) sur le site

<b>GÉNÉRAL</b>	
<b>Unité de gestion</b> : Vienne-Charente-Atlantique	
<b>Code</b> : LCI_S_1122	<b>Date de mise à jour</b> : 25/08/2016
<b>Auteur</b> : SPC LCI	




<b>GÉOLOCALISATION</b>	
<b>Coordonnées WGS84</b> : X: 0.53220560 / Y: 47.08111530	
<b>Coordonnées RGF93 (Lambert 93)</b> X: 512793 / Y: 6667466	
<b>Coordonnées RGF93 (ETRS89)</b> : X: 0.5322056 / Y: 47.0811153	
<b>Code Hydro</b> : L---0060	<b>Rive de référence</b> : Droite




	<b>13 Mai 1910</b>	<b>Altitude calculée de l'eau</b> : <b>39.845 m</b>
	Nature de l'inondation : <b>Débordement de cours d'eau</b>	Nature du repère : <b>Marque gravée</b>
<b>Commentaires</b> : Pont de Pouzay de la d.58, piédroit de la culée rive droite		

<b>GÉNÉRAL</b>	
<b>Code</b> : IGN_R_D'.A.M3 - 7-I	<b>Date de mise à jour</b> :
<b>Auteur</b> : IGN	05/08/2018

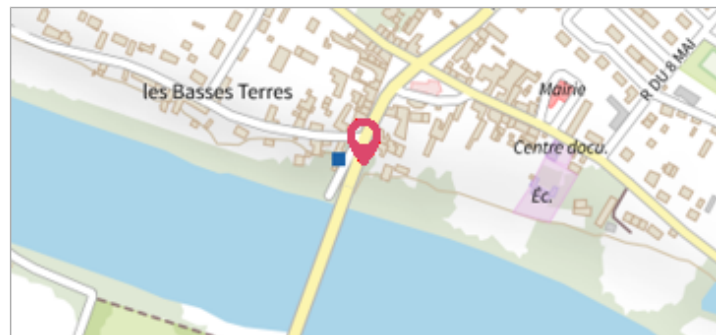


<b>MARQUE</b>	
<b>Maximum de l'inondation</b> : Oui	
<b>Visibilité</b> : Non renseigné	<b>État du repère</b> : Bon
<b>Pérennité</b> : Non renseigné	<b>Repère calculé</b> : Non renseigné
<b>PHEC</b> : Non renseigné	
<b>SOURCE DE REPÉRAGE : RECENSEMENT DE REPÈRES DE CRUES ISSUS DE LA BASE DE DONNÉES GÉODÉSIQUE DE L'IGN - 27/02/2017</b>	
<b>Type de repérage</b> : Source bibliographique	
<b>Organisme</b> : IGN	

<b>NIVELLEMENT INITIAL - 01/01/1986</b>	
<b>Méthode</b> : Non renseigné	
<b>Organisme</b> : IGN	
<b>Commentaires sur le nivellement</b> : A l'extrémité amont	
<b>Référence nivelée</b> : Marque d'inondation	
<b>Système altimétrique</b> : NGF IGN 1969 (système normal)	
<b>Altitude de la référence (en m)</b> : 39.845 m	
<b>Altitude calculée de l'eau (en m)</b> : 39.845	


	Commune : <b>POUZAY</b>	Rivière : <b>La Vienne</b>
	<b>Chemin de la Bonne Dame</b>	
<b>Commentaires :</b> Dans la ruelle de gauche qui descend vers la Vienne (Chemin de la Bonne Dame), sur un pilier à droite d'un portail en métal.		
		<b>3</b> Repère(s) sur le site

<b>GÉNÉRAL</b>	
<b>Unité de gestion :</b> Vienne-Charente-Atlantique	<b>Date de mise à jour :</b> 25/08/2016
<b>Code :</b> LCI_S_1122	<b>Auteur :</b> SPC LCI




<b>GÉOLOCALISATION</b>	
<b>Coordonnées WGS84 :</b> X: 0.53220560 / Y: 47.08111530	<b>Coordonnées RGF93 (Lambert 93) :</b> X: 512793 / Y: 6667466
<b>Coordonnées RGF93 (ETRS89) :</b> X: 0.5322056 / Y: 47.0811153	<b>Code Hydro:</b> L---0060
<b>Rive de référence:</b> Droite	



	<b>1<sup>er</sup> Avril 1913</b>	<b>Altitude calculée de l'eau : 40.545 m</b>
	<b>Nature de l'inondation :</b> Débordement de cours d'eau	<b>Nature du repère :</b> Marque gravée
<b>Commentaires :</b> Pont de Pouzay de la d.58, piédroit de la culée rive droite		

<b>GÉNÉRAL</b>	
<b>Code :</b> IGN_R_D'.A.M3 - 7-II	<b>Date de mise à jour :</b>
<b>Auteur :</b> IGN	19/02/2018



<b>MARQUE</b>	
<b>Maximum de l'inondation :</b> Oui	
<b>Visibilité :</b> Non renseigné	<b>État du repère :</b> Bon
<b>Pérennité :</b> Non renseigné	<b>Repère calculé :</b> Non renseigné
<b>PHEC :</b> Non renseigné	
<b>SOURCE DE REPÉRAGE : RECENSEMENT DE REPÈRES DE CRUES ISSUS DE LA BASE DE DONNÉES GÉODÉSIQUE DE L'IGN - 27/02/2017</b>	
<b>Type de repérage :</b> Source bibliographique	
<b>Organisme :</b> IGN	

<b>NIVELLEMENT INITIAL - 01/01/1986</b>	
<b>Méthode :</b> Non renseigné	
<b>Organisme :</b> IGN	
<b>Commentaires sur le nivellement :</b> A l'extrémité amont	
<b>Référence nivelée :</b> Marque d'inondation	
<b>Système altimétrique :</b> NGF IGN 1969 (système normal)	
<b>Altitude de la référence (en m) :</b> 40.545 m	
<b>Altitude calculée de l'eau (en m) :</b> 40.545	