

Commune : **CANDES-SAINT-MARTIN** | Rivière : **La Vienne**

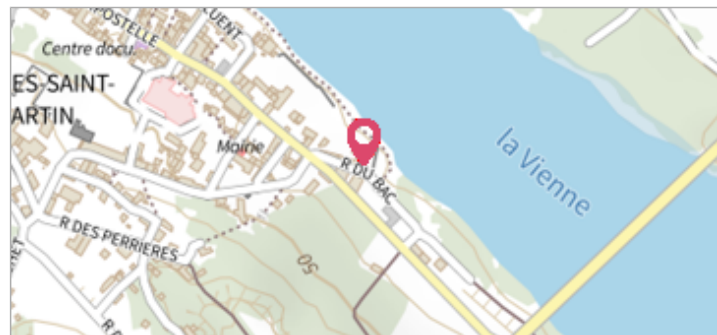
**Rue du Bac**

**Commentaires :** Rue du Bac, sur le mur de la dernière maison en descendant, sur la gauche. Il existe également des traits dont les dates ont disparu. Visité le 14/09/2021.

**3** Repère(s) sur le site

**GÉNÉRAL**

**Unité de gestion :** Vienne-Charente-Atlantique  
**Code :** LCI\_S\_1117 **Date de mise à jour :** 23/02/2022  
**Auteur :** SPC LCI



**GÉOLOCALISATION**

**Coordonnées WGS84 :** X: 0.07629910 / Y: 47.21062410  
**Coordonnées RGF93 (Lambert 93) X:** 478755 / **Y:** 6683022  
**Coordonnées RGF93 (ETRS89) :** X: 0.0762991 / Y: 47.2106241  
**Code Hydro:** L---0060 **Rive de référence:** Gauche

**Octobre 1896** Altitude calculée de l'eau : **32.99 m**

Nature de l'inondation : **Débordement de cours d'eau** Nature du repère : **Marque gravée**

**Commentaires :** sur le mur de la dernière maison en descendant, sur la gauche.

**GÉNÉRAL**

**Code :** LCI\_R\_1117\_2356 **Date de mise à jour :** 23/02/2022  
**Auteur :** SPC LCI



**MARQUE**

**Texte :** Crue 1896  
**Maximum de l'inondation :** Oui  
**Visibilité :** Oui **État du repère :** Non renseigné  
**Pérennité :** Non renseigné **Repère calculé :** Non  
**PHEC :** Non

**SOURCE DE REPÉRAGE :** SPC LACI, SOURCES BIBLIOGRAPHIQUES

-

**Type de repérage :** Source bibliographique  
**Organisme(s) :** SPC Loire-Allier-Cher-Indre

**NIVELLEMENT D'ORIGINE**

**Méthode :** Cheminement topographique  
**Organisme :** DDE 37  
**Référence nivelée :** Marque d'inondation  
**Description référence du repère :** marque de crue  
**Système altimétrique :** NGF IGN 1969 (système normal)  
**Altitude de la référence (en m) :** 32.990 m  
**Différence entre le niveau d'eau et la référence (en m) :** 0.000 m  
**Altitude calculée de l'eau (en m) :** 32.99

Commune : **CANDES-SAINT-MARTIN** | Rivière : **La Vienne**

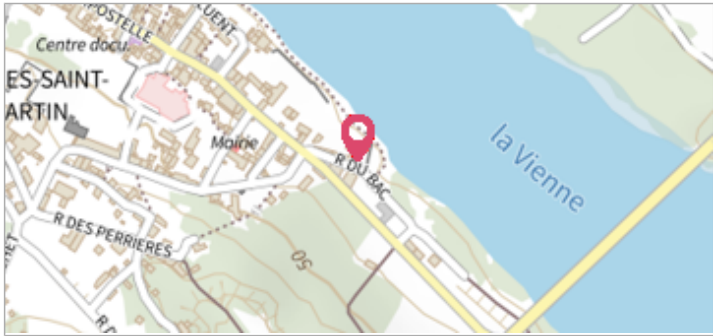
**Rue du Bac**

**Commentaires :** Rue du Bac, sur le mur de la dernière maison en descendant, sur la gauche. Il existe également des traits dont les dates ont disparu. Visité le 14/09/2021.

**3** Repère(s) sur le site

**GÉNÉRAL**

**Unité de gestion :** Vienne-Charente-Atlantique  
**Code :** LCI\_S\_1117 **Date de mise à jour :** 23/02/2022  
**Auteur :** SPC LCI



**GÉOLOCALISATION**

**Coordonnées WGS84 :** X: 0.07629910 / Y: 47.21062410  
**Coordonnées RGF93 (Lambert 93) X:** 478755 / **Y:** 6683022  
**Coordonnées RGF93 (ETRS89) :** X: 0.0762991 / Y: 47.2106241  
**Code Hydro:** L---0060 **Rive de référence:** Gauche

**1939** Nature de l'inondation : **Débordement de cours d'eau** Nature du repère : **Marque gravée**

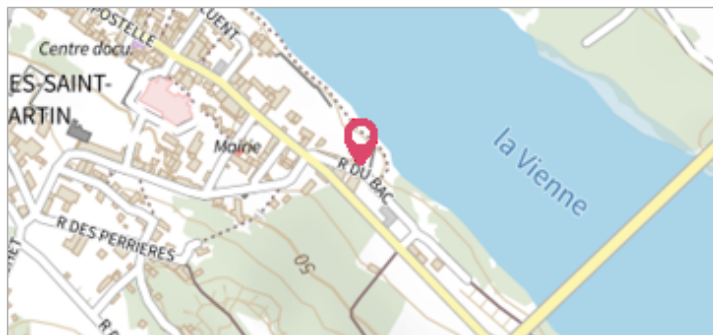
**GÉNÉRAL**

**Code :** WEB\_R\_202202234454 **Date de mise à jour :** 25/02/2022  
**Auteur :** SPC LCI

**MARQUE**

**Texte :** 1939  
**Maximum de l'inondation :** Oui  
**Visibilité :** Oui



Commune : **CANDES-SAINT-MARTIN**Rivière : **La Vienne****Rue du Bac****Commentaires** : Rue du Bac, sur le mur de la dernière maison en descendant, sur la gauche. Il existe également des traits dont les dates ont disparu. Visité le 14/09/2021.**3** Repère(s) sur le site**GÉNÉRAL****Unité de gestion** : Vienne-Charente-Atlantique**Code** : LCI\_S\_1117**Date de mise à jour** : 23/02/2022**Auteur** : SPC LCI

Vue du site en 2021

**GÉOLOCALISATION****Coordonnées WGS84** : X: 0.07629910 / Y: 47.21062410**Coordonnées RGF93 (Lambert 93)** X: 478755 / Y: 6683022**Coordonnées RGF93 (ETRS89)** : X: 0.0762991 / Y: 47.2106241**Code Hydro**: L---0060**Rive de référence**: Gauche**1er avril 2024**Altitude calculée de l'eau : **31.36 m**Nature de l'inondation : **Débordement de cours d'eau**Nature du repère : **Laisse d'inondation****Commentaires** : Code laisse : candes4 - trace sur le mur - Finesse : Bonne - Confiance : Certaine**GÉNÉRAL****Code** : 24VCA\_Paq\_R\_2\_1**Date de mise à jour** :**Auteur** : SPC VCA

21/05/2024

**MARQUE****Maximum de l'inondation** : Oui**Visibilité** : Non**État du repère** : Non renseigné**Pérennité** : Aucune**Repère calculé** : Non renseigné**PHEC** : Non renseigné**SOURCE DE REPÉRAGE : RELEVÉS DE LAISSES SUITE AUX CRUES SUR LE BASSIN DE LA VIENNE FIN MARS-DÉBUT AVRIL 2024 - 04/04/2024****Type de repérage** : Campagne de terrain post-inondation**Organisme(s)** : SPC Vienne - Charente - Atlantique**RELEVÉ POST-CRUE - 03/04/2024****Méthode** : GPS**Organisme** : SPC Maine - Loire aval**Commentaires sur le nivellement** : Précision nivellement : Bonne**Référence nivelée** : Marque d'inondation**Description référence du repère** : pris au sol au max de la laisse**Système altimétrique** : NGF IGN 1969 (système normal)**Altitude de la référence (en m)** : 31.360 m**Altitude calculée de l'eau (en m)** : 31.36

Vue de la laisse - Auteur : SPC MLA