

Commune : **SAVIGNY-EN-VERON** | Rivière : **La Vienne**

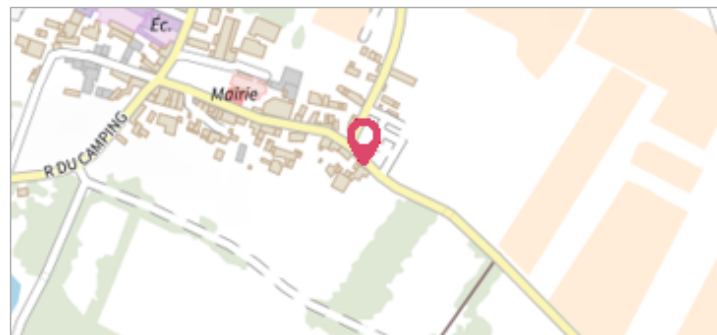
Bourg de Savigny

Commentaires : Bourg de Savigny, dernière maison à droite. Préciser la rue et le numéro.

2 Repère(s) sur le site


GÉNÉRAL

Unité de gestion : Vienne-Charente-Atlantique
Code : LCI_S_1113 **Date de mise à jour** : 25/08/2016
Auteur : SPC LCI



GÉOLOCALISATION

Coordonnées WGS84 : X: 0.14675000 / Y: 47.19994010
Coordonnées RGF93 (Lambert 93) X: 484041 / Y: 6681641
Coordonnées RGF93 (ETRS89) : X: 0.14675 / Y: 47.1999401
Code Hydro: L---0060 **Rive de référence**: Droite



22 décembre 1982 Altitude calculée de l'eau : **33.95 m**

Nature de l'inondation : **Débordement de cours d'eau** Nature du repère : **Marque peinture ou encre**

Commentaires : dernière maison à droite

GÉNÉRAL

Code : LCI_R_1113_2332 **Date de mise à jour** : 05/08/2018
Auteur : SPC LCI



MARQUE

Maximum de l'inondation : Oui
Visibilité : Non renseigné **État du repère** : Non renseigné
Pérennité : Non renseigné **Repère calculé** : Non
PHEC : Non

SOURCE DE REPÉRAGE : SPC LACI, SOURCES BIBLIOGRAPHIQUES

-

Type de repérage : Source bibliographique
Organisme(s) : SPC Loire-Allier-Cher-Indre

NIVELLEMENT D'ORIGINE

Méthode : Cheminement topographique
Organisme : DDE 37
Référence nivelée : Marque d'inondation
Description référence du repère : marque de crue
Système altimétrique : NGF IGN 1969 (système normal)
Altitude de la référence (en m) : 33.950 m
Différence entre le niveau d'eau et la référence (en m) : 0.000 m
Altitude calculée de l'eau (en m) : 33.95

Commune : **SAVIGNY-EN-VERON**Rivière : **La Vienne****Bourg de Savigny****Commentaires** : Bourg de Savigny, dernière maison à droite. Préciser la rue et le numéro.**2**

Repère(s) sur le site

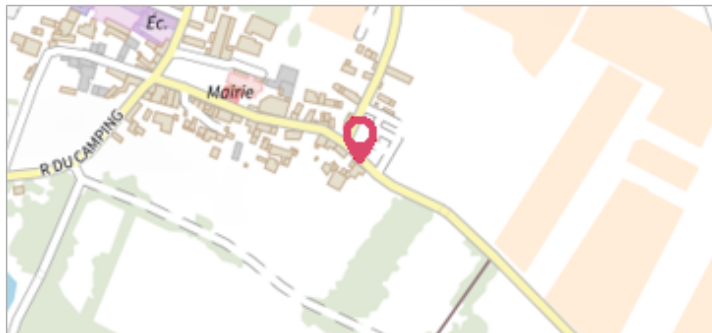
GÉNÉRAL**Unité de gestion** : Vienne-Charente-Atlantique**Code** : LCI_S_1113**Date de mise à jour** : 25/08/2016**Auteur** : SPC LCI

Photo du recensement d'origine

GÉOLOCALISATION**Coordonnées WGS84** : X: 0.14675000 / Y: 47.19994010**Coordonnées RGF93 (Lambert 93)** X: 484041 / Y: 6681641**Coordonnées RGF93 (ETRS89)** : X: 0.14675 / Y: 47.1999401**Code Hydro**: L---0060**Rive de référence**: Droite**22 février 1977**Nature de l'inondation : **Débordement de cours d'eau**Altitude calculée de l'eau : **33.45 m**Nature du repère : **Marque peinture ou encre****GÉNÉRAL****Code** : LCI_R_1113_2333**Date de mise à jour** :**Auteur** : SPC LCI

05/08/2018

MARQUE**Maximum de l'inondation** : Oui**Visibilité** : Non renseigné**État du repère** : Non renseigné**Pérennité** : Non renseigné**Repère calculé** : Non**PHEC** : Non**SOURCE DE REPÉRAGE : SPC LACI, SOURCES BIBLIOGRAPHIQUES**

-

Type de repérage : Source bibliographique**Organisme(s)** : SPC Loire-Allier-Cher-Indre**NIVELLEMENT D'ORIGINE****Méthode** : Cheminement topographique**Organisme** : DDE 37**Référence nivelée** : Marque d'inondation**Description référence du repère** : marque de crue**Système altimétrique** : NGF IGN 1969 (système normal)**Altitude de la référence (en m)** : 33.450 m**Différence entre le niveau d'eau et la référence (en m)** : 0.000 m**Altitude calculée de l'eau (en m)** : 33.45