

Commune : **SAVIGNY-EN-VERON** | Rivière : **La Vienne**

**Rue Basse, n°11**

**Commentaires :** Au n°11, rue Basse. Le niveau d'eau est arrivé à 10 cm en dessous du seuil de la porte d'entrée de la maison. Un repère de crue de 1982 se situe sur le mur de la propriété côté route. Visité le 14/09/2021

**2** Repère(s) sur le site

**GÉNÉRAL**

**Unité de gestion :** Vienne-Charente-Atlantique  
**Code :** LCI\_S\_1111 **Date de mise à jour :** 23/02/2022  
**Auteur :** SPC LCI



Vue du site en 2021

**GÉOLOCALISATION**

**Coordonnées WGS84 :** X: 0.13300980 / Y: 47.20329430  
**Coordonnées RGF93 (Lambert 93) X:** 483015 / **Y:** 6682051  
**Coordonnées RGF93 (ETRS89) :** X: 0.1330098 / Y: 47.2032943  
**Code Hydro:** L---0060 **Rive de référence:** Droite

**23 décembre 1982**

Nature de l'inondation : **Débordement de cours d'eau** Nature du repère : **Marque peinture ou encre**

**Commentaires :** Ce repère de crue de 1982 se trouve à proximité de l'entrée de la propriété. Il se situe plus précisément sur le mur à droite du portail à moins de 70cm du sol.

**GÉNÉRAL**


**Code :** WEB\_R\_202202232620 **Date de mise à jour :** 25/02/2022  
**Auteur :** SPC LCI

**MARQUE**

**Texte :** 1982  
**Maximum de l'inondation :** Oui  
**Visibilité :** Oui



Vue du repère en 2021

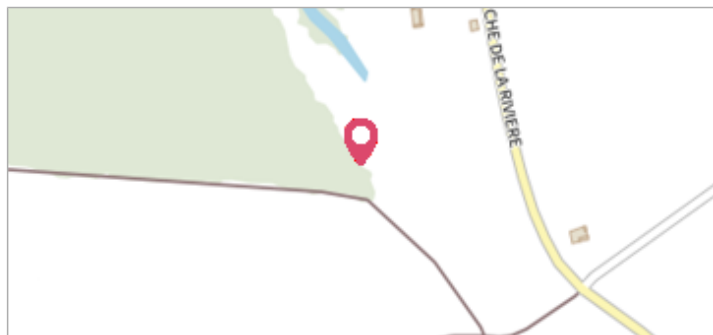
	Commune : <b>SAVIGNY-EN-VERON</b>	Rivière : <b>La Vienne</b>
	<b>Rue Basse, n°11</b>	

**Commentaires :** Au n°11, rue Basse. Le niveau d'eau est arrivé à 10 cm en dessous du seuil de la porte d'entrée de la maison. Un repère de crue de 1982 se situe sur le mur de la propriété côté route. Visité le 14/09/2021

**2** Repère(s) sur le site

#### GÉNÉRAL


**Unité de gestion :** Vienne-Charente-Atlantique  
**Code :** LCI\_S\_1111 **Date de mise à jour :** 23/02/2022  
**Auteur :** SPC LCI



Vue du site en 2021

#### GÉOLOCALISATION

**Coordonnées WGS84 :** X: 0.13300980 / Y: 47.20329430  
**Coordonnées RGF93 (Lambert 93)** X: 483015 / Y: 6682051  
**Coordonnées RGF93 (ETRS89)** : X: 0.1330098 / Y: 47.2032943  
**Code Hydro:** L---0060 **Rive de référence:** Droite

	<b>22 décembre 1982</b>	Altitude calculée de l'eau : <b>34.01 m</b>
	Nature de l'inondation : <b>Débordement de cours d'eau</b>	Nature du repère : <b>Témoignage oral</b>

**Commentaires :** Le niveau d'eau est arrivé à 10 cm en dessous du seuil de la porte d'entrée de la maison

#### GÉNÉRAL

**Code :** LCI\_R\_1111\_2330 **Date de mise à jour :** 25/02/2022  
**Auteur :** SPC LCI

#### MARQUE

**Maximum de l'inondation :** Oui  
**Visibilité :** Non renseigné **État du repère :** Non renseigné  
**Pérennité :** Non renseigné **Repère calculé :** Non  
**PHEC :** Non

#### SOURCE DE REPÉRAGE : SPC LACI, SOURCES BIBLIOGRAPHIQUES

-

**Type de repérage :** Source bibliographique  
**Organisme(s) :** SPC Loire-Allier-Cher-Indre

#### NIVELLEMENT D'ORIGINE

**Méthode :** Cheminement topographique  
**Organisme :** DDE 37  
**Référence nivelée :** Marque d'inondation  
**Description référence du repère :** marque de crue  
**Système altimétrique :** NGF IGN 1969 (système normal)  
**Altitude de la référence (en m) :** 34.010 m  
**Différence entre le niveau d'eau et la référence (en m) :** 0.000 m  
**Altitude calculée de l'eau (en m) :** 34.01