

Commune : **CRAVANT-LES-COTEAUX** | Rivière : **La Vienne**

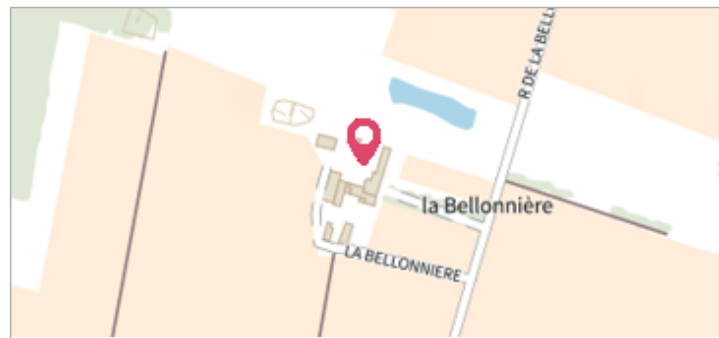
La Bellonniere

Commentaires : "La Bellonniere", sur le pilier du portillon. Affiner la localisation du site sur place et préciser l'endroit exact où se trouvent les traits. Verifier le mois pour la crue de 1923. Verif impossible.

3 Repère(s) sur le site

GÉNÉRAL

Unité de gestion : Vienne-Charente-Atlantique
Code : LCI_S_1099 **Date de mise à jour :** 25/08/2016
Auteur : SPC LCI



GÉOLOCALISATION

Coordonnées WGS84 : X: 0.33930590 / Y: 47.14713420
Coordonnées RGF93 (Lambert 93) X: 498412 / Y: 6675269.99
Coordonnées RGF93 (ETRS89) : X: 0.3393059 / Y: 47.1471342
Code Hydro: L---0060 **Rive de référence:** Droite

1^{er} Mars 1923 Altitude calculée de l'eau : **non déterminé**

Nature de l'inondation : **Débordement de cours d'eau** Nature du repère : **Marque gravée**

GÉNÉRAL

Code : LCI_R_1099_2301 **Date de mise à jour :** 05/08/2018
Auteur : SPC LCI



MARQUE


Maximum de l'inondation : Oui
Visibilité : Non renseigné **État du repère :** Non renseigné
Pérennité : Non renseigné **Repère calculé :** Non
PHEC : Non

SOURCE DE REPÉRAGE : SPC LACI, SOURCES BIBLIOGRAPHIQUES
 -

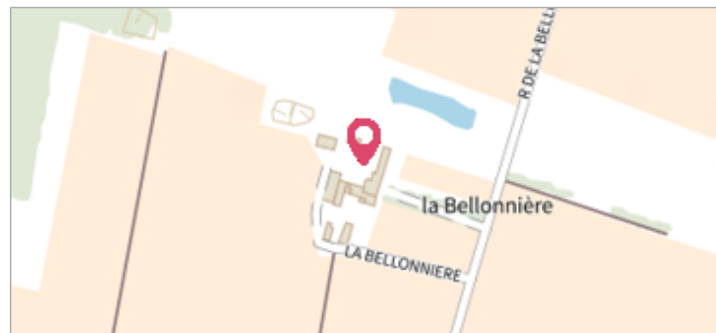
Type de repérage : Source bibliographique
Organisme(s) : SPC Loire-Allier-Cher-Indre

NIVELLEMENT D'ORIGINE

Méthode : Cheminement topographique
Organisme : DDE 37
Référence nivelée : Non renseigné
Description référence du repère : Non renseigné
Système altimétrique : NGF IGN 1969 (système normal)

	Commune : CRAVANT-LES-COTEAUX	Rivière : La Vienne
La Bellonniere		
Commentaires : "La Bellonniere", sur le pilier du portillon. Affiner la localisation du site sur place et préciser l'endroit exact où se trouvent les traits. Verifier le mois pour la crue de 1923. Verif impossible.		3 Repère(s) sur le site


GÉNÉRAL	
Unité de gestion : Vienne-Charente-Atlantique	
Code : LCI_S_1099	Date de mise à jour : 25/08/2016
Auteur : SPC LCI	




GÉOLOCALISATION	
Coordonnées WGS84 : X: 0.33930590 / Y: 47.14713420	
Coordonnées RGF93 (Lambert 93) X: 498412 / Y: 6675269.99	
Coordonnées RGF93 (ETRS89) : X: 0.3393059 / Y: 47.1471342	
Code Hydro: L---0060	Rive de référence: Droite



Photo du recensement d'origine

	1^{er} Mars 1913	Altitude calculée de l'eau : non déterminé
Nature de l'inondation : Débordement de cours d'eau		Nature du repère : Marque gravée

GÉNÉRAL	
Code : LCI_R_1099_2302	Date de mise à jour : 05/08/2018
Auteur : SPC LCI	



MARQUE	
Maximum de l'inondation : Oui	
Visibilité : Non renseigné	État du repère : Non renseigné
Pérennité : Non renseigné	Repère calculé : Non
PHEC : Non	

SOURCE DE REPÉRAGE : SPC LACI, SOURCES BIBLIOGRAPHIQUES	
-	
Type de repérage : Source bibliographique	
Organisme(s) : SPC Loire-Allier-Cher-Indre	

NIVELLEMENT D'ORIGINE	
Méthode : Cheminement topographique	
Organisme : DDE 37	
Référence nivelée : Non renseigné	
Description référence du repère : Non renseigné	
Système altimétrique : NGF IGN 1969 (système normal)	

Commune : **CRAVANT-LES-COTEAUX** | Rivière : **La Vienne**

La Bellonniere

Commentaires : "La Bellonniere", sur le pilier du portillon. Affiner la localisation du site sur place et préciser l'endroit exact où se trouvent les traits. Verifier le mois pour la crue de 1923. Verif impossible.

3 Repère(s) sur le site

GÉNÉRAL

Unité de gestion : Vienne-Charente-Atlantique
Code : LCI_S_1099 **Date de mise à jour :** 25/08/2016
Auteur : SPC LCI

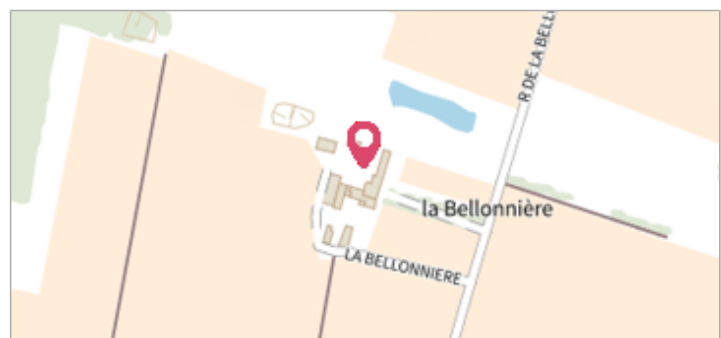


Photo du recensement d'origine

GÉOLOCALISATION

Coordonnées WGS84 : X: 0.33930590 / Y: 47.14713420
Coordonnées RGF93 (Lambert 93) X: 498412 / Y: 6675269.99
Coordonnées RGF93 (ETRS89) : X: 0.3393059 / Y: 47.1471342
Code Hydro: L---0060 **Rive de référence:** Droite

1^{er} Janvier 1982 Altitude calculée de l'eau : **non déterminé**

Nature de l'inondation : **Débordement de cours d'eau** Nature du repère : **Marque gravée**

Commentaires : sur le pilier du portillon

GÉNÉRAL

Code : LCI_R_1099_2303 **Date de mise à jour :** 05/08/2018
Auteur : SPC LCI



MARQUE

Maximum de l'inondation : Oui
Visibilité : Non renseigné **État du repère :** Non renseigné
Pérennité : Non renseigné **Repère calculé :** Non
PHEC : Non

SOURCE DE REPÉRAGE : SPC LACI, SOURCES BIBLIOGRAPHIQUES
 -

Type de repérage : Source bibliographique
Organisme(s) : SPC Loire-Allier-Cher-Indre

NIVELLEMENT D'ORIGINE

Méthode : Cheminement topographique
Organisme : DDE 37
Référence nivelée : Non renseigné
Description référence du repère : Non renseigné
Système altimétrique : NGF IGN 1969 (système normal)