

Commune : **CRAVANT-LES-COTEAUX**Rivière : **La Vienne****Rue La Gabelle, n°11****Commentaires** : Au n°11, rue La Gabelle, sur le pilier gauche du portail. Autres repères sur l'angle de la maison, côté Vienne.**3**

Repère(s) sur le site

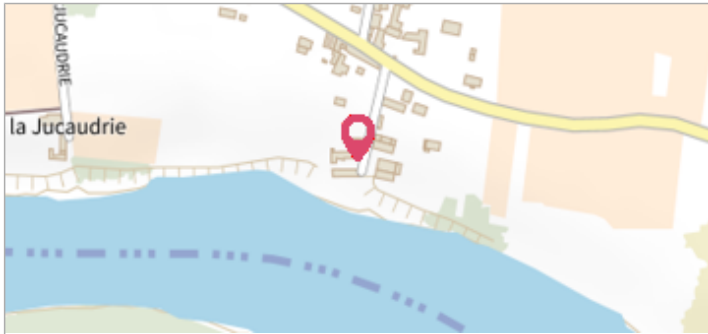
GÉNÉRAL**Unité de gestion** : Vienne-Charente-Atlantique**Code** : LCI_S_1098**Date de mise à jour** : 25/08/2016**Auteur** : SPC LCI

Photo du recensement d'origine

GÉOLOCALISATION**Coordonnées WGS84** : X: 0.31428970 / Y: 47.14624090**Coordonnées RGF93 (Lambert 93)** X: 496514 / Y: 6675234.99**Coordonnées RGF93 (ETRS89)** : X: 0.3142897 / Y: 47.1462409**Code Hydro**: L---0060**Rive de référence**: Droite**1^{er} Avril 1913**Altitude calculée de l'eau : **35.64 m**Nature de l'inondation : **Débordement de cours d'eau**Nature du repère : **Marque gravée****Commentaires** : sur le pilier gauche du portail**GÉNÉRAL****Code** : LCI_R_1098_2298**Date de mise à jour** :**Auteur** : SPC LCI

05/08/2018

MARQUE**Maximum de l'inondation** : Oui**Visibilité** : Non renseigné**État du repère** : Non renseigné**Pérennité** : Non renseigné**Repère calculé** : Non**PHEC** : Non**SOURCE DE REPÉRAGE : SPC LACI, SOURCES BIBLIOGRAPHIQUES**

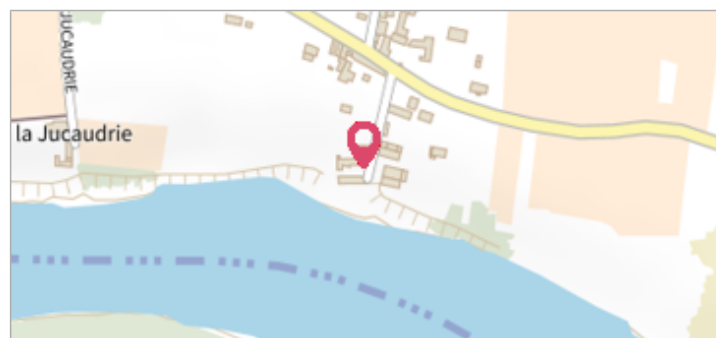
-

Type de repérage : Source bibliographique**Organisme** : SPC Loire-Allier-Cher-Indre**NIVELLEMENT D'ORIGINE****Méthode** : Cheminement topographique**Organisme** : DDE 37**Référence nivelée** : Marque d'inondation**Description référence du repère** : marque de crue**Système altimétrique** : NGF IGN 1969 (système normal)**Altitude de la référence (en m)** : 35.640 m**Différence entre le niveau d'eau et la référence (en m)** : 0.000 m**Altitude calculée de l'eau (en m)** : 35.64

	Commune : CRAVANT-LES-COTEAUX	Rivière : La Vienne
	Rue La Gabelle, n°11	


Commentaires : Au n°11, rue La Gabelle, sur le pilier gauche du portail. Autres repères sur l'angle de la maison, côté Vienne.	3 Repère(s) sur le site
---	--------------------------------

GÉNÉRAL	
Unité de gestion : Vienne-Charente-Atlantique	
Code : LCI_S_1098	Date de mise à jour : 25/08/2016
Auteur : SPC LCI	



GÉOLOCALISATION	
Coordonnées WGS84 : X: 0.31428970 / Y: 47.14624090	
Coordonnées RGF93 (Lambert 93) X: 496514 / Y: 6675234.99	
Coordonnées RGF93 (ETRS89) : X: 0.3142897 / Y: 47.1462409	
Code Hydro : L---0060	Rive de référence : Droite



	1^{er} Janvier 1982	Altitude calculée de l'eau : 35.51 m
	Nature de l'inondation : Débordement de cours d'eau	Nature du repère : Marque gravée

GÉNÉRAL	
Code : LCI_R_1098_2299	Date de mise à jour : 17/04/2018
Auteur : SPC LCI	

(Empty box for additional information)
--

MARQUE	
Maximum de l'inondation : Oui	
Visibilité : Non renseigné	État du repère : Non renseigné
Pérennité : Non renseigné	Repère calculé : Non
PHEC : Non	

SOURCE DE REPÉRAGE : SPC LACI, SOURCES BIBLIOGRAPHIQUES
-
Type de repérage : Source bibliographique
Organisme : SPC Loire-Allier-Cher-Indre

NIVELLEMENT D'ORIGINE	
Méthode : Cheminement topographique	
Organisme : DDE 37	
Référence nivelée : Marque d'inondation	
Description référence du repère : marque de crue	
Système altimétrique : NGF IGN 1969 (système normal)	
Altitude de la référence (en m) : 35.510 m	
Différence entre le niveau d'eau et la référence (en m) : 0.000 m	
Altitude calculée de l'eau (en m) : 35.51	

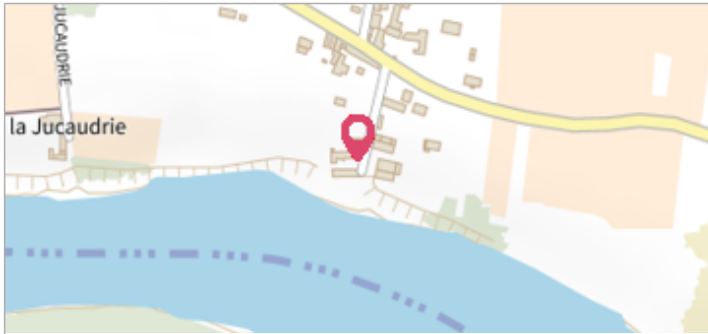
Commune : **CRAVANT-LES-COTEAUX**Rivière : **La Vienne****Rue La Gabelle, n°11****Commentaires** : Au n°11, rue La Gabelle, sur le pilier gauche du portail. Autres repères sur l'angle de la maison, côté Vienne.**3** Repère(s) sur le site**GÉNÉRAL****Unité de gestion** : Vienne-Charente-Atlantique**Code** : LCI_S_1098**Date de mise à jour** : 25/08/2016**Auteur** : SPC LCI

Photo du recensement d'origine

GÉOLOCALISATION**Coordonnées WGS84** : X: 0.31428970 / Y: 47.14624090**Coordonnées RGF93 (Lambert 93)** X: 496514 / Y: 6675234.99**Coordonnées RGF93 (ETRS89)** : X: 0.3142897 / Y: 47.1462409**Code Hydro**: L---0060**Rive de référence**: Droite**30 Octobre 1896**Nature de l'inondation : **Débordement de cours d'eau**Altitude calculée de l'eau : **35.55 m**Nature du repère : **Marque gravée****GÉNÉRAL****Code** : LCI_R_1098_2300**Date de mise à jour** :**Auteur** : SPC LCI

05/08/2018

MARQUE**Maximum de l'inondation** : Oui**Visibilité** : Non renseigné**État du repère** : Non renseigné**Pérennité** : Non renseigné**Repère calculé** : Non**PHEC** : Non**SOURCE DE REPÉRAGE : SPC LACI, SOURCES BIBLIOGRAPHIQUES**

-

Type de repérage : Source bibliographique**Organisme** : SPC Loire-Allier-Cher-Indre**NIVELLEMENT D'ORIGINE****Méthode** : Cheminement topographique**Organisme** : DDE 37**Référence nivelée** : Marque d'inondation**Description référence du repère** : marque de crue**Système altimétrique** : NGF IGN 1969 (système normal)**Altitude de la référence (en m)** : 35.550 m**Différence entre le niveau d'eau et la référence (en m)** : 0.000 m**Altitude calculée de l'eau (en m)** : 35.55