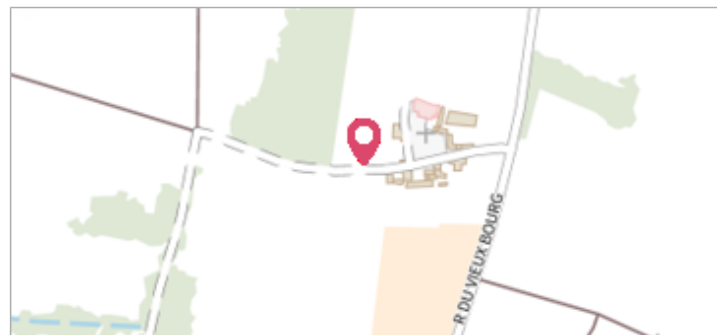
	Commune : SAZILLY	Rivière : La Vienne
<h2>Rue du Vieux Bourg, n°7</h2>		
Commentaires : Au n°7, rue du Vieux Bourg, sur le mur de clôture. Le trait de 1876 est situé sur le côté intérieur du mur.		2 Repère(s) sur le site


GÉNÉRAL

Unité de gestion : Vienne-Charente-Atlantique
Code : LCI_S_1093 **Date de mise à jour** : 25/08/2016
Auteur : SPC LCI



GÉOLOCALISATION

Coordonnées WGS84 : X: 0.34056950 / Y: 47.13518260
Coordonnées RGF93 (Lambert 93) X: 498463 / Y: 6673940
Coordonnées RGF93 (ETRS89) : X: 0.3405695 / Y: 47.1351826
Code Hydro: L---0060 **Rive de référence**: Gauche

	1^{er} Mars 1876	Altitude calculée de l'eau : non déterminé
Nature de l'inondation : Débordement de cours d'eau		Nature du repère : Marque gravée
Commentaires : Le trait de 1876 est situé sur le côté intérieur du mur.		

GÉNÉRAL

Code : LCI_R_1093_2275 **Date de mise à jour** : 05/08/2018
Auteur : SPC LCI



MARQUE

Maximum de l'inondation : Oui
Visibilité : Non renseigné **État du repère** : Non renseigné
Pérennité : Non renseigné **Repère calculé** : Non
PHEC : Non

SOURCE DE REPÉRAGE : SPC LACI, SOURCES BIBLIOGRAPHIQUES

-

Type de repérage : Source bibliographique
Organisme(s) : SPC Loire-Allier-Cher-Indre

NIVELLEMENT D'ORIGINE

Méthode : Cheminement topographique
Organisme : DDE 37
Référence nivelée : Non renseigné
Description référence du repère : Non renseigné
Système altimétrique : NGF IGN 1969 (système normal)

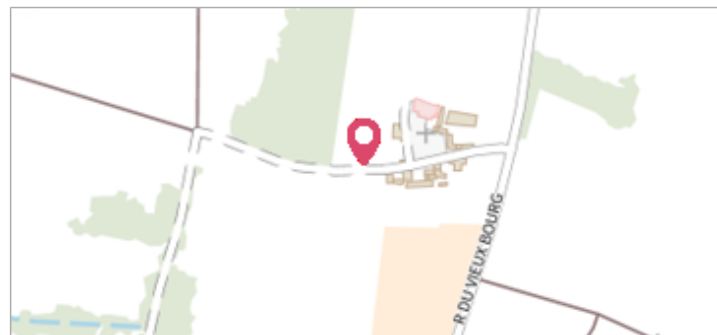
Commune : **SAZILLY** | Rivière : **La Vienne**

Rue du Vieux Bourg, n°7

Commentaires : Au n°7, rue du Vieux Bourg, sur le mur de clôture. Le trait de 1876 est situé sur le côté intérieur du mur. **2** Repère(s) sur le site

GÉNÉRAL

Unité de gestion : Vienne-Charente-Atlantique
Code : LCI_S_1093 **Date de mise à jour** : 25/08/2016
Auteur : SPC LCI



GÉOLOCALISATION

Coordonnées WGS84 : X: 0.34056950 / Y: 47.13518260
Coordonnées RGF93 (Lambert 93) X: 498463 / Y: 6673940
Coordonnées RGF93 (ETRS89) : X: 0.3405695 / Y: 47.1351826
Code Hydro: L---0060 **Rive de référence**: Gauche

1^{er} Janvier 1962 **Altitude calculée de l'eau** : **36.08 m**

Nature de l'inondation : **Débordement de cours d'eau** **Nature du repère** : **Marque gravée**

Commentaires : sur le mur de clôture

GÉNÉRAL

Code : LCI_R_1093_2276 **Date de mise à jour** : 05/08/2018
Auteur : SPC LCI



MARQUE

Maximum de l'inondation : Oui
Visibilité : Non renseigné **État du repère** : Non renseigné
Pérennité : Non renseigné **Repère calculé** : Non
PHEC : Non

SOURCE DE REPÉRAGE : SPC LACI, SOURCES BIBLIOGRAPHIQUES
 -
Type de repérage : Source bibliographique
Organisme(s) : SPC Loire-Allier-Cher-Indre

NIVELLEMENT D'ORIGINE

Méthode : Cheminement topographique
Organisme : DDE 37
Référence nivelée : Marque d'inondation
Description référence du repère : marque de crue
Système altimétrique : NGF IGN 1969 (système normal)
Altitude de la référence (en m) : 36.080 m
Différence entre le niveau d'eau et la référence (en m) : 0.000 m
Altitude calculée de l'eau (en m) : 36.08