

Commune : **CRAVANT-LES-COTEAUX** | Rivière : **La Vienne**

**Les Maisons Bourdeaux**

**Commentaires :** "Les Maisons Bourdeaux", sur le pilier gauche intérieur du portail. Affiner la localisation et niveler. Vérifier aussi les dates (1944 ?) Verif impossible.

**2** Repère(s) sur le site

**GÉNÉRAL**

**Unité de gestion :** Vienne-Charente-Atlantique  
**Code :** LCI\_S\_1087      **Date de mise à jour :** 25/08/2016  
**Auteur :** SPC LCI



Photo du recensement d'origine

**GÉOLOCALISATION**

**Coordonnées WGS84 :** X: 0.33165640 / Y: 47.15468700  
**Coordonnées RGF93 (Lambert 93)** X: 497861 / Y: 6676128  
**Coordonnées RGF93 (ETRS89)** : X: 0.3316564 / Y: 47.154687  
**Code Hydro:** L---0060      **Rive de référence:** Droite

**15 Janvier 1962**      Altitude calculée de l'eau : **non déterminé**

Nature de l'inondation : **Débordement de cours d'eau**      Nature du repère : **Marque gravée**

**GÉNÉRAL**

**Code :** LCI\_R\_1087\_2260      **Date de mise à jour :**  
**Auteur :** SPC LCI      05/08/2018



**MARQUE**


**Maximum de l'inondation :** Oui  
**Visibilité :** Non renseigné      **État du repère :** Non renseigné  
**Pérennité :** Non renseigné      **Repère calculé :** Non  
**PHEC :** Non

**SOURCE DE REPÉRAGE : SPC LACI, SOURCES BIBLIOGRAPHIQUES**  
 -

**Type de repérage :** Source bibliographique  
**Organisme(s) :** SPC Loire-Allier-Cher-Indre

**NIVELLEMENT D'ORIGINE**

**Méthode :** Cheminement topographique  
**Organisme :** DDE 37  
**Référence nivelée :** Non renseigné  
**Description référence du repère :** Non renseigné  
**Système altimétrique :** NGF IGN 1969 (système normal)

	Commune : <b>CRAVANT-LES-COTEAUX</b>	Rivière : <b>La Vienne</b>
<h2 style="margin: 0;">Les Maisons Bourdeaux</h2>		

**Commentaires :** "Les Maisons Bourdeaux", sur le pilier gauche intérieur du portail. Affiner la localisation et niveler. Vérifier aussi les dates (1944 ?) Verif impossible.

**2** Repère(s) sur le site

**GÉNÉRAL**


**Unité de gestion :** Vienne-Charente-Atlantique  
**Code :** LCI\_S\_1087      **Date de mise à jour :** 25/08/2016  
**Auteur :** SPC LCI



Photo du recensement d'origine

**GÉOLOCALISATION**


**Coordonnées WGS84 :** X: 0.33165640 / Y: 47.15468700  
**Coordonnées RGF93 (Lambert 93) :** X: 497861 / Y: 6676128  
**Coordonnées RGF93 (ETRS89) :** X: 0.3316564 / Y: 47.154687  
**Code Hydro:** L---0060      **Rive de référence:** Droite

	<b>1<sup>er</sup> Décembre 1944</b>	Altitude calculée de l'eau : <b>non déterminé</b>
Nature de l'inondation : <b>Débordement de cours d'eau</b>		Nature du repère : <b>Marque gravée</b>

**Commentaires :** sur le pilier gauche intérieur du portail.

**GÉNÉRAL**

**Code :** LCI\_R\_1087\_2261      **Date de mise à jour :** 05/08/2018  
**Auteur :** SPC LCI



**MARQUE**

**Maximum de l'inondation :** Oui  
**Visibilité :** Non renseigné      **État du repère :** Non renseigné  
**Pérennité :** Non renseigné      **Repère calculé :** Non  
**PHEC :** Non

**SOURCE DE REPÉRAGE :** SPC LACI, SOURCES BIBLIOGRAPHIQUES  
 -

**Type de repérage :** Source bibliographique  
**Organisme(s) :** SPC Loire-Allier-Cher-Indre

**NIVELLEMENT D'ORIGINE**

**Méthode :** Cheminement topographique  
**Organisme :** DDE 37  
**Référence nivelée :** Non renseigné  
**Description référence du repère :** Non renseigné  
**Système altimétrique :** NGF IGN 1969 (système normal)