
	Commune : CRAVANT-LES-COTEAUX	Rivière : La Vienne
La Grange Lambert		
Commentaires : "La Grange Lambert". Le trait de 1957 est situé sur le pilier côté portillon, les deux autres sont sur le bâtiment de dépendance. A niveler. Verifier trait 1957. Traits non trouvés.		3 Repère(s) sur le site

GÉNÉRAL	
Unité de gestion : Vienne-Charente-Atlantique	
Code : LCI_S_1086	Date de mise à jour : 25/08/2016
Auteur : SPC LCI	




GÉOLOCALISATION	
Coordonnées WGS84 : X: 0.33185750 / Y: 47.15249370	
Coordonnées RGF93 (Lambert 93) X: 497868 / Y: 6675884	
Coordonnées RGF93 (ETRS89) : X: 0.3318575 / Y: 47.1524937	
Code Hydro: L---0060	Rive de référence: Droite



	1^{er} Juillet 1792	Altitude calculée de l'eau : non déterminé
Nature de l'inondation : Débordement de cours d'eau		Nature du repère : Marque gravée
Commentaires : sur le bâtiment de dépendance		

GÉNÉRAL	
Code : LCI_R_1086_2257	Date de mise à jour : 05/08/2018
Auteur : SPC LCI	



MARQUE	
Maximum de l'inondation : Oui	
Visibilité : Non renseigné	État du repère : Non renseigné
Pérennité : Non renseigné	Repère calculé : Non
PHEC : Non	

SOURCE DE REPÉRAGE : SPC LACI, SOURCES BIBLIOGRAPHIQUES	
-	
Type de repérage : Source bibliographique	
Organisme(s) : SPC Loire-Allier-Cher-Indre	

NIVELLEMENT D'ORIGINE	
Méthode : Cheminement topographique	
Organisme : DDE 37	
Référence nivelée : Non renseigné	
Description référence du repère : Non renseigné	
Système altimétrique : NGF IGN 1969 (système normal)	

Commune : **CRAVANT-LES-COTEAUX**Rivière : **La Vienne****La Grange Lambert****Commentaires** : "La Grange Lambert". Le trait de 1957 est situé sur le pilier côté portillon, les deux autres sont sur le bâtiment de dépendance. A niveler. Vérifier trait 1957. Traits non trouvés.**3**

Repère(s) sur le site

GÉNÉRAL**Unité de gestion** : Vienne-Charente-Atlantique**Code** : LCI_S_1086**Date de mise à jour** : 25/08/2016**Auteur** : SPC LCI

Photo du recensement d'origine


GÉOLOCALISATION**Coordonnées WGS84** : X: 0.33185750 / Y: 47.15249370**Coordonnées RGF93 (Lambert 93)** X: 497868 / Y: 6675884**Coordonnées RGF93 (ETRS89)** : X: 0.3318575 / Y: 47.1524937**Code Hydro**: L---0060**Rive de référence**: Droite**1^{er} Janvier 1962**Nature de l'inondation : **Débordement de cours d'eau**Altitude calculée de l'eau : **non déterminé**Nature du repère : **Marque gravée****Commentaires** : sur le bâtiment de dépendance**GÉNÉRAL****Code** : LCI_R_1086_2258**Date de mise à jour** :**Auteur** : SPC LCI

05/08/2018

MARQUE**Maximum de l'inondation** : Oui**Visibilité** : Non renseigné**État du repère** : Non renseigné**Pérennité** : Non renseigné**Repère calculé** : Non**PHEC** : Non**SOURCE DE REPÉRAGE : SPC LACI, SOURCES BIBLIOGRAPHIQUES**

-

Type de repérage : Source bibliographique**Organisme(s)** : SPC Loire-Allier-Cher-Indre**NIVELLEMENT D'ORIGINE****Méthode** : Cheminement topographique**Organisme** : DDE 37**Référence nivelée** : Non renseigné**Description référence du repère** : Non renseigné**Système altimétrique** : NGF IGN 1969 (système normal)

	Commune : CRAVANT-LES-COTEAUX	Rivière : La Vienne
La Grange Lambert		
Commentaires : "La Grange Lambert". Le trait de 1957 est situé sur le pilier côté portillon, les deux autres sont sur le bâtiment de dépendance. A niveler. Verifier trait 1957. Traits non trouvés.		3 Repère(s) sur le site

GÉNÉRAL	
Unité de gestion : Vienne-Charente-Atlantique	
Code : LCI_S_1086	Date de mise à jour : 25/08/2016
Auteur : SPC LCI	




GÉOLOCALISATION	
Coordonnées WGS84 : X: 0.33185750 / Y: 47.15249370	
Coordonnées RGF93 (Lambert 93) X: 497868 / Y: 6675884	
Coordonnées RGF93 (ETRS89) : X: 0.3318575 / Y: 47.1524937	
Code Hydro: L---0060	Rive de référence: Droite



	1^{er} Février 1957	Altitude calculée de l'eau : non déterminé
Nature de l'inondation : Débordement de cours d'eau		Nature du repère : Marque gravée
Commentaires : sur le pilier côté portillon,		

GÉNÉRAL	
Code : LCI_R_1086_2259	Date de mise à jour : 19/02/2018
Auteur : SPC LCI	



MARQUE	
Maximum de l'inondation : Oui	
Visibilité : Non renseigné	État du repère : Non renseigné
Pérennité : Non renseigné	Repère calculé : Non
PHEC : Non	

SOURCE DE REPÉRAGE : SPC LACI, SOURCES BIBLIOGRAPHIQUES	
-	
Type de repérage : Source bibliographique	
Organisme(s) : SPC Loire-Allier-Cher-Indre	

NIVELLEMENT D'ORIGINE	
Méthode : Cheminement topographique	
Organisme : DDE 37	
Référence nivelée : Non renseigné	
Description référence du repère : Non renseigné	
Système altimétrique : NGF IGN 1969 (système normal)	