

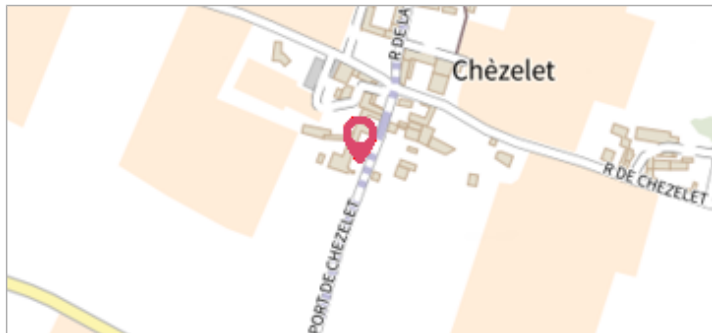
Commune : **CRAVANT-LES-COTEAUX**Rivière : **La Vienne****Chézelet, rue de la Chenetterie****Commentaires :** "Chezelet", rue de la Chenetterie. Repères situés sur le sous bassement de la maison, dans la partie supérieure. Vérifier l'emplacement de la maison, le numéro de celle-ci et le rapport avec la photo.**3** Repère(s) sur le site**GÉNÉRAL****Unité de gestion :** Vienne-Charente-Atlantique**Code :** LCI_S_1079**Date de mise à jour :** 25/08/2016**Auteur :** SPC LCI

Photo du recensement d'origine

GÉOLOCALISATION**Coordonnées WGS84 :** X: 0.36791960 / Y: 47.14007790**Coordonnées RGF93 (Lambert 93) X:** 500553 / **Y:** 6674414**Coordonnées RGF93 (ETRS89) :** X: 0.3679196 / **Y:** 47.1400779**Code Hydro:** L---0060**Rive de référence:** Droite**30 Octobre 1896**Nature de l'inondation : **Débordement de cours d'eau**Altitude calculée de l'eau : **non déterminé**Nature du repère : **Marque gravée****GÉNÉRAL****Code :** LCI_R_1079_2231**Date de mise à jour :****Auteur :** SPC LCI

05/08/2018

MARQUE**Maximum de l'inondation :** Oui**Visibilité :** Non renseigné**État du repère :** Non renseigné**Pérennité :** Non renseigné**Repère calculé :** Non**PHEC :** Non**SOURCE DE REPÉRAGE : SPC LACI, SOURCES BIBLIOGRAPHIQUES**

-

Type de repérage : Source bibliographique**Organisme(s) :** SPC Loire-Allier-Cher-Indre**NIVELLEMENT D'ORIGINE****Méthode :** Cheminement topographique**Organisme :** DDE 37**Référence nivelée :** Non renseigné**Description référence du repère :** Non renseigné**Système altimétrique :** NGF IGN 1969 (système normal)

Commune : **CRAVANT-LES-COTEAUX** | Rivière : **La Vienne**

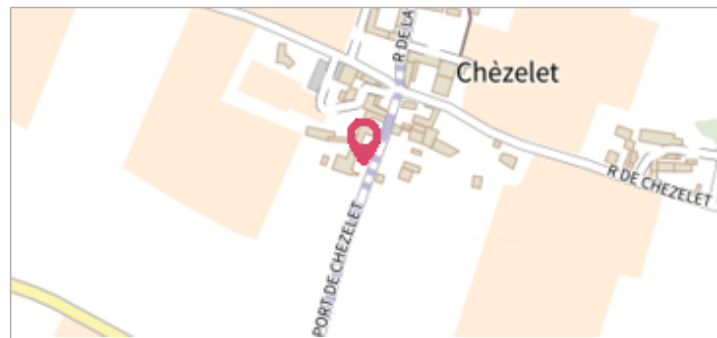
Chézelet, rue de la Chenetterie

Commentaires : "Chezelet", rue de la Chenetterie. Repères situés sur le sous bassement de la maison, dans la partie supérieure. Verifier l'emplacement de la maison, le numéro de celle-ci et le rapport avec la photo.

3 Repère(s) sur le site

GÉNÉRAL

Unité de gestion : Vienne-Charente-Atlantique
Code : LCI_S_1079 **Date de mise à jour :** 25/08/2016
Auteur : SPC LCI



GÉOLOCALISATION


Coordonnées WGS84 : X: 0.36791960 / Y: 47.14007790
Coordonnées RGF93 (Lambert 93) X: 500553 / **Y:** 6674414
Coordonnées RGF93 (ETRS89) : X: 0.3679196 / Y: 47.1400779
Code Hydro: L---0060 **Rive de référence:** Droite

1^{er} Avril 1913 Altitude calculée de l'eau : **non déterminé**

Nature de l'inondation : **Débordement de cours d'eau** Nature du repère : **Marque gravée**

GÉNÉRAL

Code : LCI_R_1079_2232 **Date de mise à jour :**
Auteur : SPC LCI 05/08/2018



MARQUE

Maximum de l'inondation : Oui
Visibilité : Non renseigné **État du repère :** Non renseigné
Pérennité : Non renseigné **Repère calculé :** Non
PHEC : Non

SOURCE DE REPÉRAGE : SPC LACI, SOURCES BIBLIOGRAPHIQUES
 -

Type de repérage : Source bibliographique
Organisme(s) : SPC Loire-Allier-Cher-Indre

NIVELLEMENT D'ORIGINE

Méthode : Cheminement topographique
Organisme : DDE 37
Référence nivelée : Non renseigné
Description référence du repère : Non renseigné
Système altimétrique : NGF IGN 1969 (système normal)

Commune : **CRAVANT-LES-COTEAUX** | Rivière : **La Vienne**

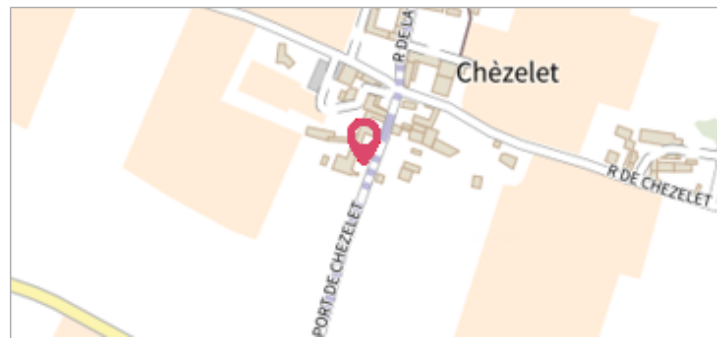
Chézelet, rue de la Chenetterie

Commentaires : "Chezelet", rue de la Chenetterie. Repères situés sur le sous bassement de la maison, dans la partie supérieure. Verifier l'emplacement de la maison, le numéro de celle-ci et le rapport avec la photo.

3 Repère(s) sur le site

GÉNÉRAL

Unité de gestion : Vienne-Charente-Atlantique
Code : LCI_S_1079 **Date de mise à jour :** 25/08/2016
Auteur : SPC LCI



GÉOLOCALISATION


Coordonnées WGS84 : X: 0.36791960 / Y: 47.14007790
Coordonnées RGF93 (Lambert 93) X: 500553 / **Y:** 6674414
Coordonnées RGF93 (ETRS89) : X: 0.3679196 / Y: 47.1400779
Code Hydro: L---0060 **Rive de référence:** Droite

5 Mars 1923 Altitude calculée de l'eau : **non déterminé**

Nature de l'inondation : **Débordement de cours d'eau** Nature du repère : **Marque gravée**

GÉNÉRAL

Code : LCI_R_1079_2233 **Date de mise à jour :**
Auteur : SPC LCI 05/08/2018



MARQUE

Maximum de l'inondation : Oui
Visibilité : Non renseigné **État du repère :** Non renseigné
Pérennité : Non renseigné **Repère calculé :** Non
PHEC : Non

SOURCE DE REPÉRAGE : SPC LACI, SOURCES BIBLIOGRAPHIQUES
 -

Type de repérage : Source bibliographique
Organisme(s) : SPC Loire-Allier-Cher-Indre

NIVELLEMENT D'ORIGINE

Méthode : Cheminement topographique
Organisme : DDE 37
Référence nivelée : Non renseigné
Description référence du repère : Non renseigné
Système altimétrique : NGF IGN 1969 (système normal)