

Commune : **PANZOULT**Rivière : **La Vienne****Chézelet, rue de la Chenetterie**

Commentaires : "Chezelet", rue de la Chenetterie. Les traits se trouvent sur le pilier droit du portail, à l'intérieur. Pour la crue de 1982, le niveau correspondait au seuil de la porte d'entrée.

4

Repère(s) sur le site

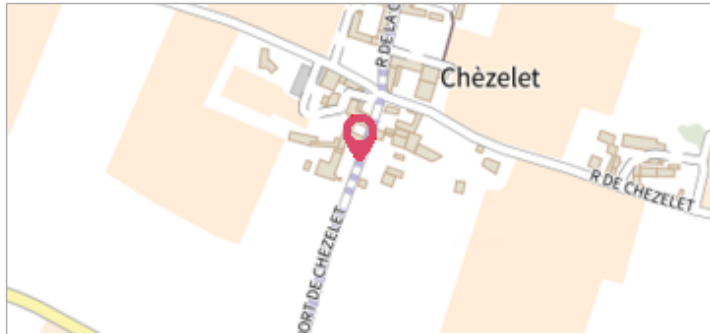
GÉNÉRAL**Unité de gestion :** Vienne-Charente-Atlantique**Code :** LCI_S_1078**Date de mise à jour :** 25/08/2016**Auteur :** SPC LCI

Photo du recensement d'origine

GÉOLOCALISATION**Coordonnées WGS84 :** X: 0.36808760 / Y: 47.14015380**Coordonnées RGF93 (Lambert 93) :** X: 500566 / Y: 6674422**Coordonnées RGF93 (ETRS89) :** X: 0.3680876 / Y: 47.1401538**Code Hydro:** L---0060**Rive de référence:** Droite**1^{er} Janvier 1856**Altitude calculée de l'eau : **36.64 m**Nature de l'inondation : **Débordement de cours d'eau**Nature du repère : **Marque gravée**

Commentaires : Les traits se trouvent sur le pilier droit du portail, à l'intérieur


GÉNÉRAL**Code :** LCI_R_1078_2229**Date de mise à jour :****Auteur :** SPC LCI

16/04/2018

MARQUE**Maximum de l'inondation :** Oui**Visibilité :** Non renseigné**État du repère :** Non renseigné**Pérennité :** Non renseigné**Repère calculé :** Non**PHEC :** Non**SOURCE DE REPÉRAGE : SPC LACI, SOURCES BIBLIOGRAPHIQUES**

-

Type de repérage : Source bibliographique**Organisme :** SPC Loire-Allier-Cher-Indre**NIVELLEMENT D'ORIGINE****Méthode :** Cheminement topographique**Organisme :** DDE 37**Référence nivelée :** Marque d'inondation**Description référence du repère :** marque de crue**Système altimétrique :** NGF IGN 1969 (système normal)**Altitude de la référence (en m) :** 36.640 m**Différence entre le niveau d'eau et la référence (en m) :** 0.000 m**Altitude calculée de l'eau (en m) :** 36.64

	Commune : PANZOULT	Rivière : La Vienne
Chézelet, rue de la Chenetterie		4 Repère(s) sur le site

Commentaires : "Chezelet", rue de la Chenetterie. Les traits se trouvent sur le pilier droit du portail, à l'intérieur. Pour la crue de 1982, le niveau correspondait au seuil de la porte d'entrée.

GÉNÉRAL

Unité de gestion : Vienne-Charente-Atlantique
Code : LCI_S_1078 **Date de mise à jour :** 25/08/2016
Auteur : SPC LCI

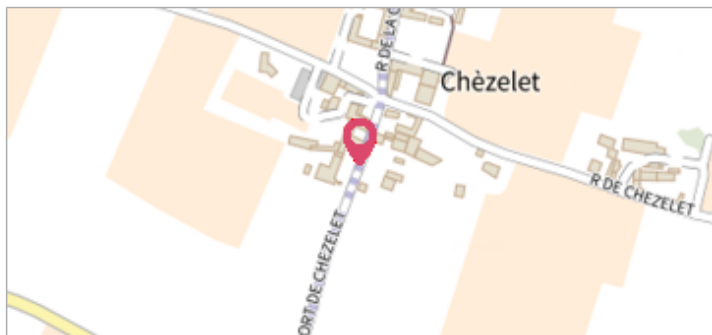



Photo du recensement d'origine

GÉOLOCALISATION

Coordonnées WGS84 : X: 0.36808760 / Y: 47.14015380
Coordonnées RGF93 (Lambert 93) : X: 500566 / Y: 6674422
Coordonnées RGF93 (ETRS89) : X: 0.3680876 / Y: 47.1401538
Code Hydro: L---0060 **Rive de référence:** Droite

	1^{er} Janvier 1999 Nature de l'inondation : Débordement de cours d'eau	Altitude calculée de l'eau : 35.88 m Nature du repère : Marque gravée
---	--	--

GÉNÉRAL

Code : LCI_R_1078_2230 **Date de mise à jour :** 05/08/2018
Auteur : SPC LCI

MARQUE

Maximum de l'inondation : Oui
Visibilité : Non renseigné **État du repère :** Non renseigné
Pérennité : Non renseigné **Repère calculé :** Non
PHEC : Non

SOURCE DE REPÉRAGE : SPC LACI, SOURCES BIBLIOGRAPHIQUES

-

Type de repérage : Source bibliographique
Organisme : SPC Loire-Allier-Cher-Indre

NIVELLEMENT D'ORIGINE

Méthode : Cheminement topographique
Organisme : DDE 37
Référence nivelée : Marque d'inondation
Description référence du repère : marque de crue
Système altimétrique : NGF IGN 1969 (système normal)
Altitude de la référence (en m) : 35.880 m
Différence entre le niveau d'eau et la référence (en m) : 0.000 m
Altitude calculée de l'eau (en m) : 35.88

Commune : **PANZOULT**Rivière : **La Vienne****Chézelet, rue de la Chenetterie**

Commentaires : "Chezelet", rue de la Chenetterie. Les traits se trouvent sur le pilier droit du portail, à l'intérieur. Pour la crue de 1982, le niveau correspondait au seuil de la porte d'entrée.

4

Repère(s) sur le site

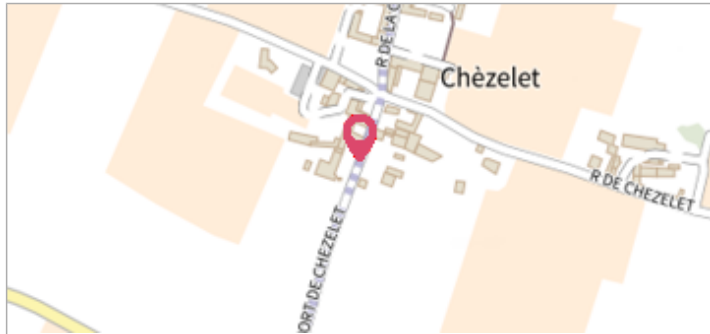
GÉNÉRAL**Unité de gestion :** Vienne-Charente-Atlantique**Code :** LCI_S_1078**Date de mise à jour :** 25/08/2016**Auteur :** SPC LCI

Photo du recensement d'origine

GÉOLOCALISATION**Coordonnées WGS84 :** X: 0.36808760 / Y: 47.14015380**Coordonnées RGF93 (Lambert 93) :** X: 500566 / Y: 6674422**Coordonnées RGF93 (ETRS89) :** X: 0.3680876 / Y: 47.1401538**Code Hydro:** L---0060**Rive de référence:** Droite**1^{er} Janvier 1982**Altitude calculée de l'eau : **36.26 m**Nature de l'inondation : **Débordement de cours d'eau**Nature du repère : **Témoignage oral**

Commentaires : Pour la crue de 1982, le niveau correspondait au seuil de la porte d'entrée.

GÉNÉRAL**Code :** LCI_R_1078_2267**Date de mise à jour :****Auteur :** SPC LCI

05/08/2018

MARQUE**Maximum de l'inondation :** Oui**Visibilité :** Non renseigné**État du repère :** Non renseigné**Pérennité :** Non renseigné**Repère calculé :** Non**PHÉC :** Non**SOURCE DE REPÉRAGE : SPC LACI, SOURCES BIBLIOGRAPHIQUES**

-

Type de repérage : Source bibliographique**Organisme :** SPC Loire-Allier-Cher-Indre**NIVELLEMENT D'ORIGINE****Méthode :** Cheminement topographique**Organisme :** DDE 37**Référence nivelée :** Marque d'inondation**Description référence du repère :** marque de crue**Système altimétrique :** NGF IGN 1969 (système normal)**Altitude de la référence (en m) :** 36.260 m**Différence entre le niveau d'eau et la référence (en m) :** 0.000 m**Altitude calculée de l'eau (en m) :** 36.26

Commune : **PANZOULT**Rivière : **La Vienne****Chézelet, rue de la Chenetterie**

Commentaires : "Chezelet", rue de la Chenetterie. Les traits se trouvent sur le pilier droit du portail, à l'intérieur. Pour la crue de 1982, le niveau correspondait au seuil de la porte d'entrée.

4

Repère(s) sur le site

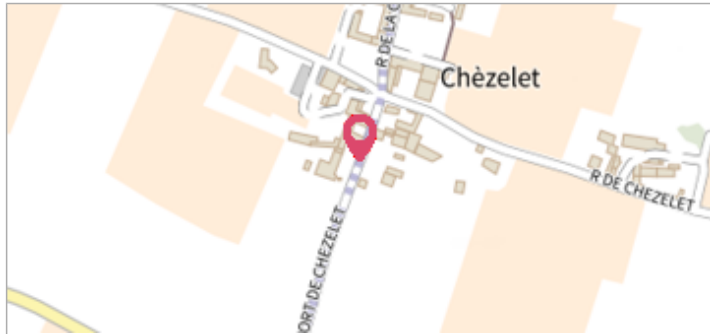
GÉNÉRAL**Unité de gestion :** Vienne-Charente-Atlantique**Code :** LCI_S_1078**Date de mise à jour :** 25/08/2016**Auteur :** SPC LCI

Photo du recensement d'origine

GÉOLOCALISATION**Coordonnées WGS84 :** X: 0.36808760 / Y: 47.14015380**Coordonnées RGF93 (Lambert 93) :** X: 500566 / Y: 6674422**Coordonnées RGF93 (ETRS89) :** X: 0.3680876 / Y: 47.1401538**Code Hydro:** L---0060**Rive de référence:** Droite**1^{er} Octobre 1896**Altitude calculée de l'eau : **non déterminé**Nature de l'inondation : **Débordement de cours d'eau**Nature du repère : **Marque gravée****GÉNÉRAL****Code :** LCI_R_1078_2268**Date de mise à jour :****Auteur :** SPC LCI

05/08/2018

MARQUE**Maximum de l'inondation :** Oui**Visibilité :** Non renseigné**État du repère :** Non renseigné**Pérennité :** Non renseigné**Repère calculé :** Non**PHEC :** Non**SOURCE DE REPÉRAGE : SPC LACI, SOURCES BIBLIOGRAPHIQUES**

-

Type de repérage : Source bibliographique**Organisme :** SPC Loire-Allier-Cher-Indre**NIVELLEMENT D'ORIGINE****Méthode :** Cheminement topographique**Organisme :** DDE 37**Référence nivelée :** Non renseigné**Description référence du repère :** Non renseigné**Système altimétrique :** NGF IGN 1969 (système normal)