

Commune : **PANZOULT**Rivière : **La Vienne****Le Grand Marais****Commentaires** : "Le Grand Marais", sur le pilier de grange de la ferme, sur le côté. Le trait pour la crue de 1919 se trouve sur la droite en entrant dans le chai. Le repère illisible indique "1 avril 19(??)"**3**

Repère(s) sur le site

GÉNÉRAL**Unité de gestion** : Vienne-Charente-Atlantique**Code** : LCI_S_1077**Date de mise à jour** : 25/08/2016**Auteur** : SPC LCI

Photo du recensement d'origine


GÉOLOCALISATION**Coordonnées WGS84** : X: 0.38714560 / Y: 47.14026150**Coordonnées RGF93 (Lambert 93)** X: 502010 / Y: 6674385.99**Coordonnées RGF93 (ETRS89)** : X: 0.3871456 / Y: 47.1402615**Code Hydro**: L---0060**Rive de référence**: Droite**1^{er} Octobre 1896**Altitude calculée de l'eau : **36.88 m**Nature de l'inondation : **Débordement de cours d'eau**Nature du repère : **Marque gravée****GÉNÉRAL****Code** : LCI_R_1077_2228**Date de mise à jour** :**Auteur** : SPC LCI

05/08/2018

MARQUE**Maximum de l'inondation** : Oui**Visibilité** : Non renseigné**État du repère** : Non renseigné**Pérennité** : Non renseigné**Repère calculé** : Non**PHEC** : Non**SOURCE DE REPÉRAGE : SPC LACI, SOURCES BIBLIOGRAPHIQUES**

-

Type de repérage : Source bibliographique**Organisme(s)** : SPC Loire-Allier-Cher-Indre**NIVELLEMENT D'ORIGINE****Méthode** : Cheminement topographique**Organisme** : DDE 37**Référence nivelée** : Marque d'inondation**Description référence du repère** : marque de crue**Système altimétrique** : NGF IGN 1969 (système normal)**Altitude de la référence (en m)** : 36.880 m**Différence entre le niveau d'eau et la référence (en m)** : 0.000 m**Altitude calculée de l'eau (en m)** : 36.88


	Commune : PANZOULT	Rivière : La Vienne
Le Grand Marais		
Commentaires : "Le Grand Marais", sur le pilier de grange de la ferme, sur le côté. Le trait pour la crue de 1919 se trouve sur la droite en entrant dans le chai. Le repère illisible indique "1 avril 19(??)"		3 Repère(s) sur le site

GÉNÉRAL	
Unité de gestion : Vienne-Charente-Atlantique	
Code : LCI_S_1077	Date de mise à jour : 25/08/2016
Auteur : SPC LCI	




GÉOLOCALISATION	
Coordonnées WGS84 : X: 0.38714560 / Y: 47.14026150	
Coordonnées RGF93 (Lambert 93) X: 502010 / Y: 6674385.99	
Coordonnées RGF93 (ETRS89) : X: 0.3871456 / Y: 47.1402615	
Code Hydro: L---0060	Rive de référence: Droite



	1er avril 1919	Altitude calculée de l'eau : non déterminé
Nature de l'inondation : Débordement de cours d'eau		Nature du repère : Marque gravée
Commentaires : Le trait pour la crue de 1919 se trouve sur la droite en entrant dans le chai		

GÉNÉRAL	
Code : LCI_R_1077_2382	Date de mise à jour : 05/08/2018
Auteur : SPC LCI	



MARQUE	
Maximum de l'inondation : Oui	
Visibilité : Non renseigné	État du repère : Non renseigné
Pérennité : Non renseigné	Repère calculé : Non
PHEC : Non	

SOURCE DE REPÉRAGE : SPC LACI, SOURCES BIBLIOGRAPHIQUES	
-	
Type de repérage : Source bibliographique	
Organisme(s) : SPC Loire-Allier-Cher-Indre	

NIVELLEMENT D'ORIGINE	
Méthode : Cheminement topographique	
Organisme : DDE 37	
Référence nivelée : Non renseigné	
Description référence du repère : Non renseigné	
Système altimétrique : NGF IGN 1969 (système normal)	

Commune : **PANZOULT**Rivière : **La Vienne****Le Grand Marais**

Commentaires : "Le Grand Marais", sur le pilier de grange de la ferme, sur le côté. Le trait pour la crue de 1919 se trouve sur la droite en entrant dans le chai. Le repère illisible indique "1 avril 19(??)"

3

Repère(s) sur le site

GÉNÉRAL**Unité de gestion** : Vienne-Charente-Atlantique**Code** : LCI_S_1077**Date de mise à jour** : 25/08/2016**Auteur** : SPC LCI

Photo du recensement d'origine

GÉOLOCALISATION**Coordonnées WGS84** : X: 0.38714560 / Y: 47.14026150**Coordonnées RGF93 (Lambert 93)** X: 502010 / Y: 6674385.99**Coordonnées RGF93 (ETRS89)** : X: 0.3871456 / Y: 47.1402615**Code Hydro**: L---0060**Rive de référence**: Droite**Date inconnue ou approximative**Altitude calculée de l'eau : **36.73 m**Nature de l'inondation : **Débordement de cours d'eau**Nature du repère : **Marque gravée****Commentaires** : Le repère illisible indique "1 avril 19(??)"**GÉNÉRAL****Code** : LCI_R_1077_2227**Date de mise à jour** :**Auteur** : SPC LCI

24/07/2025

MARQUE**Texte** : Événement non identifié**Maximum de l'inondation** : Oui**Visibilité** : Non renseigné**État du repère** : Non renseigné**Pérennité** : Non renseigné**Repère calculé** : Non**PHEC** : Non**SOURCE DE REPÉRAGE : SPC LACI, SOURCES BIBLIOGRAPHIQUES**

-

Type de repérage : Source bibliographique**Organisme(s)** : SPC Loire-Allier-Cher-Indre**NIVELLEMENT D'ORIGINE****Méthode** : Cheminement topographique**Organisme** : DDE 37**Référence nivelée** : Marque d'inondation**Description référence du repère** : marque de crue**Système altimétrique** : NGF IGN 1969 (système normal)**Altitude de la référence (en m)** : 36.730 m**Différence entre le niveau d'eau et la référence (en m)** : 0.000 m**Altitude calculée de l'eau (en m)** : 36.73