	Commune : PANZOULT	Rivière : La Vienne
Rue du Marais, n°1		
Commentaires : "Le Petit Marais", au n°1, rue du Marais. Les repères se trouvent à, l'angle de la maison, côté rue, à proximité de la gouttière.		3 Repère(s) sur le site


GÉNÉRAL

Unité de gestion : Vienne-Charente-Atlantique
Code : LCI_S_1076 **Date de mise à jour :** 25/08/2016
Auteur : SPC LCI



GÉOLOCALISATION

Coordonnées WGS84 : X: 0.39640130 / Y: 47.13777690
Coordonnées RGF93 (Lambert 93) : X: 502702 / Y: 6674087
Coordonnées RGF93 (ETRS89) : X: 0.3964013 / Y: 47.1377769
Code Hydro: L---0060 **Rive de référence:** Droite

	1^{er} Avril 1913	Altitude calculée de l'eau : 37.23 m
Nature de l'inondation : Débordement de cours d'eau		Nature du repère : Marque gravée
Commentaires : Les repères se trouvent à, l'angle de la maison, côté rue, à proximité de la gouttière.		

GÉNÉRAL

Code : LCI_R_1076_2224 **Date de mise à jour :** 05/08/2018
Auteur : SPC LCI



MARQUE


Maximum de l'inondation : Oui
Visibilité : Non renseigné **État du repère :** Non renseigné
Pérennité : Non renseigné **Repère calculé :** Non
PHEC : Non

SOURCE DE REPÉRAGE : SPC LACI -

Type de repérage : Source bibliographique
Organisme : Inconnu

NIVELLEMENT D'ORIGINE

Méthode : Cheminement topographique
Organisme : DDE 37
Référence nivelée : Marque d'inondation
Description référence du repère : marque de crue
Système altimétrique : NGF IGN 1969 (système normal)
Altitude de la référence (en m) : 37.230 m
Différence entre le niveau d'eau et la référence (en m) : 0.000 m
Altitude calculée de l'eau (en m) : 37.23


	Commune : PANZOULT	Rivière : La Vienne
Rue du Marais, n°1		
Commentaires : "Le Petit Marais", au n°1, rue du Marais. Les repères se trouvent à, l'angle de la maison, côté rue, à proximité de la gouttière.		3 Repère(s) sur le site

GÉNÉRAL	
Unité de gestion : Vienne-Charente-Atlantique	
Code : LCI_S_1076	Date de mise à jour : 25/08/2016
Auteur : SPC LCI	




GÉOLOCALISATION	
Coordonnées WGS84 : X: 0.39640130 / Y: 47.13777690	
Coordonnées RGF93 (Lambert 93) X: 502702 / Y: 6674087	
Coordonnées RGF93 (ETRS89) : X: 0.3964013 / Y: 47.1377769	
Code Hydro: L---0060	Rive de référence: Droite



	30 Octobre 1896	Altitude calculée de l'eau : 37.01 m
Nature de l'inondation : Débordement de cours d'eau		Nature du repère : Marque gravée

GÉNÉRAL	
Code : LCI_R_1076_2225	Date de mise à jour : 05/08/2018
Auteur : SPC LCI	



MARQUE	
Maximum de l'inondation : Oui	
Visibilité : Non renseigné	État du repère : Non renseigné
Pérennité : Non renseigné	Repère calculé : Non
PHEC : Non	

SOURCE DE REPÉRAGE : SPC LACI -	
Type de repérage : Source bibliographique	
Organisme : Inconnu	

NIVELLEMENT D'ORIGINE	
Méthode : Cheminement topographique	
Organisme : DDE 37	
Référence nivelée : Marque d'inondation	
Description référence du repère : marque de crue	
Système altimétrique : NGF IGN 1969 (système normal)	
Altitude de la référence (en m) : 37.010 m	
Différence entre le niveau d'eau et la référence (en m) : 0.000 m	
Altitude calculée de l'eau (en m) : 37.01	

Commune : **PANZOULT**Rivière : **La Vienne****Rue du Marais, n°1****Commentaires** : "Le Petit Marais", au n°1, rue du Marais. Les repères se trouvent à, l'angle de la maison, côté rue, à proximité de la gouttière.**3** Repère(s) sur le site**GÉNÉRAL****Unité de gestion** : Vienne-Charente-Atlantique**Code** : LCI_S_1076**Date de mise à jour** : 25/08/2016**Auteur** : SPC LCI

Photo du recensement d'origine

GÉOLOCALISATION**Coordonnées WGS84** : X: 0.39640130 / Y: 47.13777690**Coordonnées RGF93 (Lambert 93)** X: 502702 / Y: 6674087**Coordonnées RGF93 (ETRS89)** : X: 0.3964013 / Y: 47.1377769**Code Hydro**: L---0060**Rive de référence**: Droite**5 Mars 1923**Nature de l'inondation : **Débordement de cours d'eau**Altitude calculée de l'eau : **36.93 m**Nature du repère : **Marque gravée****GÉNÉRAL****Code** : LCI_R_1076_2226**Date de mise à jour** :**Auteur** : SPC LCI

05/08/2018

MARQUE**Maximum de l'inondation** : Oui**Visibilité** : Non renseigné**État du repère** : Non renseigné**Pérennité** : Non renseigné**Repère calculé** : Non**PHEC** : Non**SOURCE DE REPÉRAGE : SPC LACI -****Type de repérage** : Source bibliographique**Organisme** : Inconnu**NIVELLEMENT D'ORIGINE****Méthode** : Cheminement topographique**Organisme** : DDE 37**Référence nivelée** : Marque d'inondation**Description référence du repère** : marque de crue**Système altimétrique** : NGF IGN 1969 (système normal)**Altitude de la référence (en m)** : 36.930 m**Différence entre le niveau d'eau et la référence (en m)** : 0.000 m**Altitude calculée de l'eau (en m)** : 36.93