

Commune : **PARCAY-SUR-VIENNE**Rivière : **La Vienne****Le Pont, n°3****Commentaires** : Au n°3, du lieu-dit "Le Pont". Repères situés sur le pilier du portail blanc.**2**

Repère(s) sur le site

GÉNÉRAL**Unité de gestion** : Vienne-Charente-Atlantique**Code** : LCI_S_1062**Date de mise à jour** : 25/08/2016**Auteur** : SPC LCI

Photo du recensement d'origine


GÉOLOCALISATION**Coordonnées WGS84** : X: 0.47992360 / Y: 47.10701000**Coordonnées RGF93 (Lambert 93)** X: 508920 / Y: 6670466**Coordonnées RGF93 (ETRS89)** : X: 0.4799236 / Y: 47.10701**Code Hydro**: L---0060**Rive de référence**: Droite**1^{er} Octobre 1896**Altitude calculée de l'eau : **38.97 m**Nature de l'inondation : **Débordement de cours d'eau**Nature du repère : **Marque gravée****Commentaires** : Repères situés sur le pilier du portail blanc.**GÉNÉRAL****Code** : LCI_R_1062_2195**Date de mise à jour** :**Auteur** : SPC LCI

05/08/2018

MARQUE**Maximum de l'inondation** : Oui**Visibilité** : Non renseigné**État du repère** : Non renseigné**Pérennité** : Non renseigné**Repère calculé** : Non**PHEC** : Non**SOURCE DE REPÉRAGE : SPC LACI, SOURCES BIBLIOGRAPHIQUES**

-

Type de repérage : Source bibliographique**Organisme** : SPC Loire-Allier-Cher-Indre**NIVELLEMENT D'ORIGINE****Méthode** : Cheminement topographique**Organisme** : DDE 37**Référence nivelée** : Marque d'inondation**Description référence du repère** : marque de crue**Système altimétrique** : NGF IGN 1969 (système normal)**Altitude de la référence (en m)** : 38.970 m**Différence entre le niveau d'eau et la référence (en m)** : 0.000 m**Altitude calculée de l'eau (en m)** : 38.97


	Commune : PARCAY-SUR-VIENNE	Rivière : La Vienne
Le Pont, n°3		
Commentaires : Au n°3, du lieu-dit "Le Pont". Repères situés sur le pilier du portail blanc.	2 Repère(s) sur le site	

GÉNÉRAL	
Unité de gestion : Vienne-Charente-Atlantique	
Code : LCI_S_1062	Date de mise à jour : 25/08/2016
Auteur : SPC LCI	




GÉOLOCALISATION	
Coordonnées WGS84 : X: 0.47992360 / Y: 47.10701000	
Coordonnées RGF93 (Lambert 93) X: 508920 / Y: 6670466	
Coordonnées RGF93 (ETRS89) : X: 0.4799236 / Y: 47.10701	
Code Hydro: L---0060	Rive de référence: Droite



	1^{er} Mars 1913	Altitude calculée de l'eau : 38.95 m
Nature de l'inondation : Débordement de cours d'eau	Nature du repère : Marque gravée	

GÉNÉRAL	
Code : LCI_R_1062_2196	Date de mise à jour :
Auteur : SPC LCI	05/08/2018



MARQUE

Maximum de l'inondation : Oui

Visibilité : Non renseigné

État du repère : Non renseigné

Pérennité : Non renseigné

Repère calculé : Non

PHEC : Non

SOURCE DE REPÉRAGE : SPC LACI, SOURCES BIBLIOGRAPHIQUES
-
Type de repérage : Source bibliographique
Organisme : SPC Loire-Allier-Cher-Indre

NIVELLEMENT D'ORIGINE
Méthode : Cheminement topographique
Organisme : DDE 37
Référence nivelée : Marque d'inondation
Description référence du repère : marque de crue
Système altimétrique : NGF IGN 1969 (système normal)
Altitude de la référence (en m) : 38.950 m
Différence entre le niveau d'eau et la référence (en m) : 0.000 m
Altitude calculée de l'eau (en m) : 38.95