	Commune : <b>CINAIIS</b> <b>La Tourette</b>	Rivière : <b>La Vienne</b>
Commentaires : La Tourette", repères situés sur l'escalier et sur l'angle d'une maison - Refaire une photo "générale" si possible.		<b>2</b> Repère(s) sur le site


**GÉNÉRAL**

Unité de gestion : Vienne-Charente-Atlantique  
 Code : LCI\_S\_1050      Date de mise à jour : 25/08/2016  
 Auteur : SPC LCI



**GÉOLOCALISATION**

Coordonnées WGS84 : X: 0.18556120 / Y: 47.16878340  
 Coordonnées RGF93 (Lambert 93) X: 486854 / Y: 6678077  
 Coordonnées RGF93 (ETRS89) : X: 0.1855612 / Y: 47.1687834  
 Code Hydro: L---0060      Rive de référence: Gauche

	<b>1er janvier 1856</b> Nature de l'inondation : <b>Débordement de cours d'eau</b>	Altitude calculée de l'eau : <b>34.55 m</b> Nature du repère : <b>Marque gravée</b>
---	---	--

Commentaires : repères sur l'escalier et sur l'angle de la maison

**GÉNÉRAL**

Code : LCI\_R\_1050\_2154      Date de mise à jour : 05/08/2018  
 Auteur : SPC LCI



**MARQUE**

Maximum de l'inondation : Oui  
 Visibilité : Non renseigné      État du repère : Non renseigné  
 Pérennité : Non renseigné      Repère calculé : Non  
 PHEC : Non


**SOURCE DE REPÉRAGE : SPC LACI, SOURCES BIBLIOGRAPHIQUES**

-

Type de repérage : Source bibliographique  
 Organisme(s) : SPC Loire-Allier-Cher-Indre

**NIVELLEMENT D'ORIGINE**

Méthode : Cheminement topographique  
 Organisme : DDE 37  
 Référence nivelée : Marque d'inondation  
 Description référence du repère : marque de crue  
 Système altimétrique : NGF IGN 1969 (système normal)  
 Altitude de la référence (en m) : 34.550 m  
 Différence entre le niveau d'eau et la référence (en m) : 0.000 m  
 Altitude calculée de l'eau (en m) : 34.55


	Commune : <b>CINAIS</b>	Rivière : <b>La Vienne</b>
<b>La Tourette</b>		
<b>Commentaires</b> : La Tourette", repères situés sur l'escalier et sur l'angle d'une maison - Refaire une photo "générale" si possible.		<b>2</b> Repère(s) sur le site

<b>GÉNÉRAL</b>	
Unité de gestion : Vienne-Charente-Atlantique	
Code : LCI_S_1050	Date de mise à jour : 25/08/2016
Auteur : SPC LCI	




Photo du recensement d'origine

<b>GÉOLOCALISATION</b>	
Coordonnées WGS84 : X: 0.18556120 / Y: 47.16878340	
Coordonnées RGF93 (Lambert 93) X: 486854 / Y: 6678077	
Coordonnées RGF93 (ETRS89) : X: 0.1855612 / Y: 47.1687834	
Code Hydro: L---0060	Rive de référence: Gauche

	<b>1er janvier 1982</b>	Altitude calculée de l'eau : <b>34.13 m</b>
Nature de l'inondation : <b>Débordement de cours d'eau</b>		Nature du repère : <b>Marque peinture ou encre</b>

<b>GÉNÉRAL</b>	
Code : LCI_R_1050_2155	Date de mise à jour : 05/08/2018
Auteur : SPC LCI	



<b>MARQUE</b>	
Maximum de l'inondation : Oui	
Visibilité : Non renseigné	État du repère : Non renseigné
Pérennité : Non renseigné	Repère calculé : Non
PHEC : Non	

<b>SOURCE DE REPÉRAGE : SPC LACI, SOURCES BIBLIOGRAPHIQUES</b>	
-	
Type de repérage : Source bibliographique	
Organisme(s) : SPC Loire-Allier-Cher-Indre	

<b>NIVELLEMENT D'ORIGINE</b>	
Méthode : Cheminement topographique	
Organisme : DDE 37	
Référence nivelée : Marque d'inondation	
Description référence du repère : marque de crue	
Système altimétrique : NGF IGN 1969 (système normal)	
Altitude de la référence (en m) : 34.130 m	
Différence entre le niveau d'eau et la référence (en m) : 0.000 m	
Altitude calculée de l'eau (en m) : 34.13	