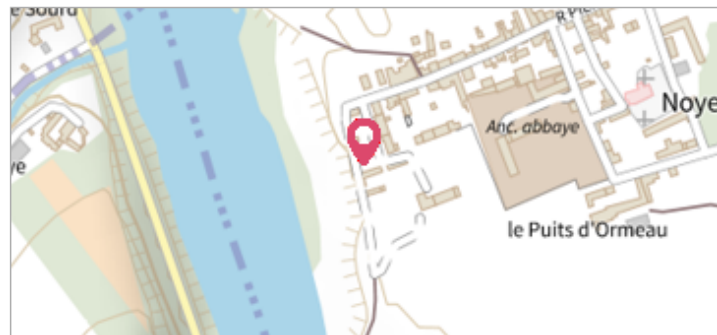
	Commune : NOUATRE	Rivière : La Vienne
<h2>Les Noyers, l'Abbaye</h2>		

Commentaires : Repères situés le long d'un chemin, en bas de l'angle d'un mur des dépendances de l'Abbaye, au lieu dit "Les Noyers".	2 Repère(s) sur le site
---	--------------------------------


GÉNÉRAL

Unité de gestion : Vienne-Charente-Atlantique
Code : LCI_S_1044 **Date de mise à jour :** 25/08/2016
Auteur : SPC LCI



GÉOLOCALISATION

Coordonnées WGS84 : X: 0.54515930 / Y: 47.03466890
Coordonnées RGF93 (Lambert 93) X: 513615 / Y: 6662279
Coordonnées RGF93 (ETRS89) : X: 0.5451593 / Y: 47.0346689
Code Hydro: L---0060 **Rive de référence:** Droite

	14 Janvier 1962 Nature de l'inondation : Débordement de cours d'eau	Altitude calculée de l'eau : 41.18 m Nature du repère : Marque gravée
---	--	--

GÉNÉRAL

Code : LCI_R_1044_2144 **Date de mise à jour :** 17/06/2021
Auteur : SPC LCI



MARQUE

Maximum de l'inondation : Oui
Visibilité : Non renseigné **État du repère :** Non renseigné
Pérennité : Non renseigné **Repère calculé :** Non
PHEC : Non


SOURCE DE REPÉRAGE : SPC LACI, SOURCES BIBLIOGRAPHIQUES

-

Type de repérage : Source bibliographique
Organisme(s) : SPC Loire-Allier-Cher-Indre

NIVELLEMENT D'ORIGINE

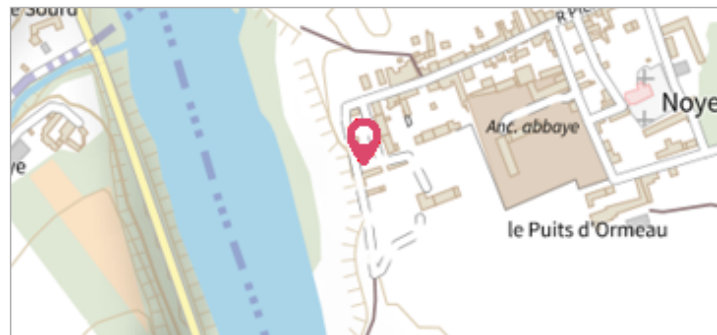
Méthode : Cheminement topographique
Organisme : DDE 37
Référence nivelée : Marque d'inondation
Description référence du repère : marque de crue
Système altimétrique : NGF IGN 1969 (système normal)
Altitude de la référence (en m) : 41.180 m
Différence entre le niveau d'eau et la référence (en m) : 0.000 m
Altitude calculée de l'eau (en m) : 41.18

	Commune : NOUATRE	Rivière : La Vienne
<h2>Les Noyers, l'Abbaye</h2>		

Commentaires : Repères situés le long d'un chemin, en bas de l'angle d'un mur des dépendances de l'Abbaye, au lieu dit "Les Noyers".	2	Repère(s) sur le site
---	---	-----------------------


GÉNÉRAL

Unité de gestion : Vienne-Charente-Atlantique
Code : LCI_S_1044 **Date de mise à jour :** 25/08/2016
Auteur : SPC LCI



GÉOLOCALISATION


Coordonnées WGS84 : X: 0.54515930 / Y: 47.03466890
Coordonnées RGF93 (Lambert 93) X: 513615 / Y: 6662279
Coordonnées RGF93 (ETRS89) : X: 0.5451593 / Y: 47.0346689
Code Hydro: L---0060 **Rive de référence:** Droite

	<h2>1er octobre 1896</h2>	Altitude calculée de l'eau : 41.774 m
Nature de l'inondation : Débordement de cours d'eau		Nature du repère : Marque gravée

Commentaires : le long d'un chemin, en bas de l'angle d'un mur des dépendances de l'Abbaye

GÉNÉRAL

Code : LCI_R_1044_2143 **Date de mise à jour :** 13/05/2024
Auteur : SPC LCI



MARQUE

Maximum de l'inondation : Oui
Visibilité : Non renseigné **État du repère :** Non renseigné
Pérennité : Non renseigné **Repère calculé :** Non
PHEC : Non

SOURCE DE REPÉRAGE : SPC LACI, SOURCES BIBLIOGRAPHIQUES

-

Type de repérage : Source bibliographique
Organisme(s) : SPC Loire-Allier-Cher-Indre

CAMPAGNE POST-INONDATION - 16/04/2024

Méthode : GPS
Organisme : SPC Loire-Allier-Cher-Indre
Commentaires sur le nivellement : Nivellement réalisé en marge de relevés de laisses de crues
 Précision verticale donnée par le GPS : 2 cm
Référence nivelée : Autre type de référence
Description référence du repère : sol
Système altimétrique : NGF IGN 1969 (système normal)
Altitude de la référence (en m) : 40.624 m
Différence entre le niveau d'eau et la référence (en m) : 1.150 m
Altitude calculée de l'eau (en m) : 41.774