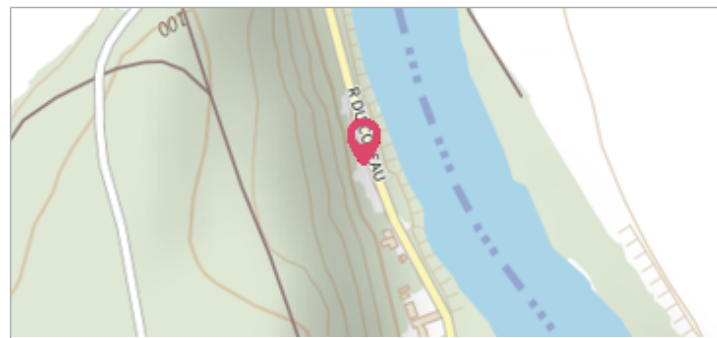
	Commune : PORTS-SUR-VIENNE	Rivière : La Vienne
Rue du Coteau, n°2		
Commentaires : Au n°2, rue du coteau, au lieu-dit "Le Vieux Port". Repères situés sur le pilier de la porte de garage		2 Repère(s) sur le site

GÉNÉRAL


Unité de gestion : Vienne-Charente-Atlantique
Code : LCI_S_1043 **Date de mise à jour :** 25/08/2016
Auteur : SPC LCI



GÉOLOCALISATION

Coordonnées WGS84 : X: 0.54444180 / Y: 47.02959130
Coordonnées RGF93 (Lambert 93) X: 513543 / **Y:** 6661716.99
Coordonnées RGF93 (ETRS89) : X: 0.5444418 / Y: 47.0295913
Code Hydro: L---0060 **Rive de référence:** Gauche



	8 Janvier 1982	Altitude calculée de l'eau : non déterminé
Nature de l'inondation : Débordement de cours d'eau		Nature du repère : Marque peinture ou encre

GÉNÉRAL

Code : LCI_R_1043_2141 **Date de mise à jour :** 17/06/2021
Auteur : SPC LCI



MARQUE

Maximum de l'inondation : Oui
Visibilité : Non renseigné **État du repère :** Non renseigné
Pérennité : Non renseigné **Repère calculé :** Non
PHEC : Non

SOURCE DE REPÉRAGE : SPC LACI, SOURCES BIBLIOGRAPHIQUES

-

Type de repérage : Source bibliographique
Organisme(s) : SPC Loire-Allier-Cher-Indre

NIVELLEMENT D'ORIGINE

Méthode : Cheminement topographique
Organisme : DDE 37
Référence nivelée : Non renseigné
Description référence du repère : Non renseigné
Système altimétrique : NGF IGN 1969 (système normal)

Commune : **PORTS-SUR-VIENNE** | Rivière : **La Vienne**

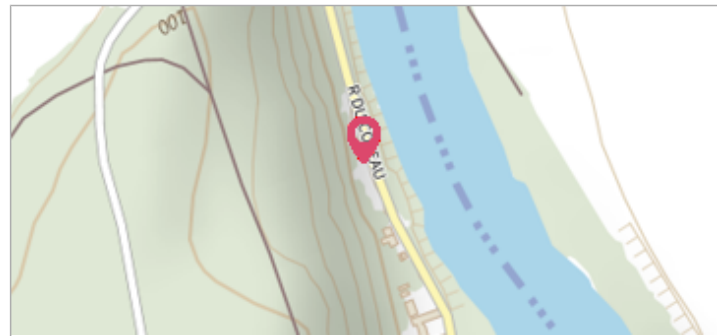
Rue du Coteau, n°2

Commentaires : Au n°2, rue du coteau, au lieu-dit "Le Vieux Port". Repères situés sur le pilier de la porte de garage

2 Repère(s) sur le site

GÉNÉRAL

Unité de gestion : Vienne-Charente-Atlantique
Code : LCI_S_1043 **Date de mise à jour** : 25/08/2016
Auteur : SPC LCI



GÉOLOCALISATION

Coordonnées WGS84 : X: 0.54444180 / Y: 47.02959130
Coordonnées RGF93 (Lambert 93) X: 513543 / Y: 6661716.99
Coordonnées RGF93 (ETRS89) : X: 0.5444418 / Y: 47.0295913
Code Hydro: L---0060 **Rive de référence**: Gauche

19 Décembre 1982 Altitude calculée de l'eau : **non déterminé**

Nature de l'inondation : **Débordement de cours d'eau** Nature du repère : **Marque peinture ou encre**

Commentaires : Repères situés sur le pilier de la porte de garage

GÉNÉRAL

Code : LCI_R_1043_2142 **Date de mise à jour** : 17/06/2021
Auteur : SPC LCI



MARQUE

Maximum de l'inondation : Oui
Visibilité : Non renseigné **État du repère** : Non renseigné
Pérennité : Non renseigné **Repère calculé** : Non
PHEC : Non

SOURCE DE REPÉRAGE : SPC LACI, SOURCES BIBLIOGRAPHIQUES
 -

Type de repérage : Source bibliographique
Organisme(s) : SPC Loire-Allier-Cher-Indre

NIVELLEMENT D'ORIGINE

Méthode : Cheminement topographique
Organisme : DDE 37
Référence nivelée : Non renseigné
Description référence du repère : Non renseigné
Système altimétrique : NGF IGN 1969 (système normal)