


Commune : **DIVATTE-SUR-LOIRE** | Rivière : **La Loire**

 **Le Moulin de l'Île**

Commentaires : Gravés sur le mur d'un petit bâtiment au lieu dit "Le Moulin de l'île".

4 Repère(s) sur le site


GÉNÉRAL

Unité de gestion : Maine-Loire aval
 Code : LCI_S_1037 Date de mise à jour : 25/08/2016
 Auteur : SPC LCI



GÉOLOCALISATION

Coordonnées WGS84 : X: -1.36077700 / Y: 47.29892610
 Coordonnées RGF93 (Lambert 93) X: 370641 / Y: 6697831
 Coordonnées RGF93 (ETRS89) : X: -1.360777 / Y: 47.2989261
 Code Hydro: ----0000 Rive de référence: Gauche

 **1^{er} Décembre 1982** Altitude calculée de l'eau : **non déterminé**

Nature de l'inondation : **Débordement de cours d'eau** Nature du repère : **Marque gravée**

Commentaires : Hauteur à l'échelle = 6.15 m

GÉNÉRAL

Code : LCI_R_1037_2682 Date de mise à jour : 05/08/2018
 Auteur : SPC LCI



MARQUE

Maximum de l'inondation : Oui
 Visibilité : Non renseigné État du repère : Bon
 Pérennité : Non renseigné Repère calculé : Non
 PHEC : Non


SOURCE DE REPÉRAGE : LA LOIRE ET SES TERROIRS N°49 -

Type de repérage : Source bibliographique
 Organisme(s) : Association

NIVELLEMENT D'ORIGINE

Méthode : Cheminement topographique
 Organisme : Inconnu
 Référence nivelée : Non renseigné
 Description référence du repère : Non renseigné
 Système altimétrique : NGF IGN 1969 (système normal)

Commune : **DIVATTE-SUR-LOIRE** | Rivière : **La Loire**

 **Le Moulin de l'Île**

Commentaires : Gravés sur le mur d'un petit bâtiment au lieu dit "Le Moulin de l'île".

4 Repère(s) sur le site


GÉNÉRAL

Unité de gestion : Maine-Loire aval
Code : LCI_S_1037 **Date de mise à jour :** 25/08/2016
Auteur : SPC LCI



GÉOLOCALISATION

Coordonnées WGS84 : X: -1.36077700 / Y: 47.29892610
Coordonnées RGF93 (Lambert 93) X: 370641 / Y: 6697831
Coordonnées RGF93 (ETRS89) : X: -1.360777 / Y: 47.2989261
Code Hydro: ----0000 **Rive de référence:** Gauche

 **1er mars 1923** Altitude calculée de l'eau : **non déterminé**

Nature de l'inondation : **Débordement de cours d'eau** Nature du repère : **Marque gravée**

GÉNÉRAL

Code : LCI_R_1037_2683 **Date de mise à jour :**
Auteur : SPC LCI 05/08/2018



MARQUE

Maximum de l'inondation : Oui
Visibilité : Non renseigné **État du repère :** Bon
Pérennité : Non renseigné **Repère calculé :** Non
PHEC : Non


SOURCE DE REPÉRAGE : LA LOIRE ET SES TERROIRS N°49 -

Type de repérage : Source bibliographique
Organisme(s) : Association

NIVELLEMENT D'ORIGINE

Méthode : Cheminement topographique
Organisme : Inconnu
Référence nivelée : Non renseigné
Description référence du repère : Non renseigné
Système altimétrique : NGF IGN 1969 (système normal)

Commune : **DIVATTE-SUR-LOIRE** | Rivière : **La Loire**

 **Le Moulin de l'Île**

Commentaires : Gravés sur le mur d'un petit bâtiment au lieu dit "Le Moulin de l'île".

4 Repère(s) sur le site


GÉNÉRAL

Unité de gestion : Maine-Loire aval
Code : LCI_S_1037 **Date de mise à jour :** 25/08/2016
Auteur : SPC LCI



GÉOLOCALISATION


Coordonnées WGS84 : X: -1.36077700 / Y: 47.29892610
Coordonnées RGF93 (Lambert 93) X: 370641 / Y: 6697831
Coordonnées RGF93 (ETRS89) : X: -1.360777 / Y: 47.2989261
Code Hydro: ----0000 **Rive de référence:** Gauche

 **1^{er} Janvier 1936** Altitude calculée de l'eau : **non déterminé**

Nature de l'inondation : **Débordement de cours d'eau** Nature du repère : **Marque gravée**

GÉNÉRAL

Code : LCI_R_1037_2684 **Date de mise à jour :**
Auteur : SPC LCI 05/08/2018



MARQUE

Maximum de l'inondation : Oui
Visibilité : Non renseigné **État du repère :** Bon
Pérennité : Non renseigné **Repère calculé :** Non
PHEC : Non

SOURCE DE REPÉRAGE : LA LOIRE ET SES TERROIRS N°49 -

Type de repérage : Source bibliographique
Organisme(s) : Association

NIVELLEMENT D'ORIGINE

Méthode : Cheminement topographique
Organisme : Inconnu
Référence nivelée : Non renseigné
Description référence du repère : Non renseigné
Système altimétrique : NGF IGN 1969 (système normal)

Commune : **DIVATTE-SUR-LOIRE**Rivière : **La Loire****Le Moulin de l'Île****Commentaires** : Gravés sur le mur d'un petit bâtiment au lieu dit "Le Moulin de l'île".**4**

Repère(s) sur le site

GÉNÉRAL**Unité de gestion** : Maine-Loire aval**Code** : LCI_S_1037**Date de mise à jour** : 25/08/2016**Auteur** : SPC LCI**GÉOLOCALISATION****Coordonnées WGS84** : X: -1.36077700 / Y: 47.29892610**Coordonnées RGF93 (Lambert 93)** X: 370641 / Y: 6697831**Coordonnées RGF93 (ETRS89)** : X: -1.360777 / Y: 47.2989261**Code Hydro**: ----0000**Rive de référence**: Gauche**1er décembre 1910**Nature de l'inondation : **Débordement de cours d'eau**Altitude calculée de l'eau : **non déterminé**Nature du repère : **Marque gravée****GÉNÉRAL****Code** : LCI_R_1037_2685**Date de mise à jour** :**Auteur** : SPC LCI

28/01/2022

MARQUE**Maximum de l'inondation** : Oui**Visibilité** : Non renseigné**État du repère** : Bon**Pérennité** : Non renseigné**Repère calculé** : Non**PHEC** : Non**SOURCE DE REPÉRAGE : LA LOIRE ET SES TERROIRS N°49 -****Type de repérage** : Source bibliographique**Organisme(s)** : Association**NIVELLEMENT D'ORIGINE****Méthode** : Cheminement topographique**Organisme** : Inconnu**Référence nivelée** : Non renseigné**Description référence du repère** : Non renseigné**Système altimétrique** : NGF IGN 1969 (système normal)