


Commune : **VILLEBERNIER** | Rivière : **La Loire**

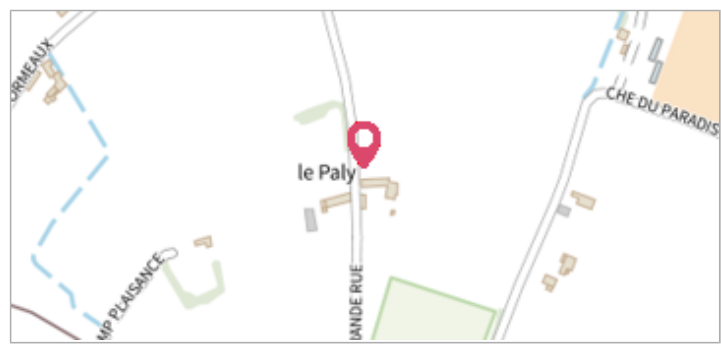
 **Le Paly**

Commentaires : Au lieu-dit "Le Paly", à l'intérieur d'une maison, dans une chambre, sur le pied droit d'une cheminée

1 Repère(s) sur le site


GÉNÉRAL

Unité de gestion : Maine-Loire aval
Code : LCI_S_1015 **Date de mise à jour** : 25/08/2016
Auteur : SPC LCI



GÉOLOCALISATION


Coordonnées WGS84 : X: -0.03347510 / Y: 47.26006390
Coordonnées RGF93 (Lambert 93) X: 470663 / Y: 6688823
Coordonnées RGF93 (ETRS89) : X: -0.0334751 / Y: 47.2600639
Code Hydro: ----0000 **Rive de référence**: Droite

 **31 Mai 1856** Altitude calculée de l'eau : **non déterminé**

Nature de l'inondation : **Débordement de cours d'eau** Nature du repère : **Marque gravée**

GÉNÉRAL

Code : LCI_R_1015_2082 **Date de mise à jour** : 05/08/2018
Auteur : SPC LCI



MARQUE

Maximum de l'inondation : Oui
Visibilité : Non renseigné **État du repère** : Bon
Pérennité : Non renseigné **Repère calculé** : Non
PHEC : Non

SOURCE DE REPÉRAGE : DRAC CENTRE -

Type de repérage : Source bibliographique
Organisme(s) : Direction régionale de l'architecture et de la culture - Région Centre

NIVELLEMENT D'ORIGINE

Méthode : Cheminement topographique
Organisme : Inconnu
Référence nivelée : Autre type de référence
Description référence du repère : Autre type de référence
Système altimétrique : NGF IGN 1969 (système normal)
Différence entre le niveau d'eau et la référence (en m) : 2.500 m