

Commune : **SAINT-DENIS-DE-L'HOTEL**Rivière : **La Loire****Ancien pont suspendu #1**

Commentaires : Sur la face amont de la culée de l'ancien pont suspendu. Sur le registre la crue du 8 au 9 décembre 1825 à 5,88 m et la crue du 20 au 21 octobre 1846 à 7,15 m. Le repère de crue du 8 au 9 décembre 1825 a disparu.

2


Repère(s) sur le site

GÉNÉRAL**Unité de gestion :** Loire-Allier-Cher-Indre**Code :** LCI_S_1006**Date de mise à jour :** 12/12/2023**Auteur :** SPC LCI

Vue du site en 2021

GÉOLOCALISATION**Coordonnées WGS84 :** X: 2.12485710 / Y: 47.87045000**Coordonnées RGF93 (Lambert 93) :** X: 634574 / Y: 6752590.96**Coordonnées RGF93 (ETRS89) :** X: 2.1248571 / Y: 47.87045**Code Hydro :** ----0000**Rive de référence :** Droite**20 octobre 1846**Nature de l'inondation : **Débordement de cours d'eau**Altitude calculée de l'eau : **non déterminé**Nature du repère : **Marque gravée****Commentaires :** Hauteur à l'échelle = 7.15 m**GÉNÉRAL****Code :** LCI_R_1006_2073**Date de mise à jour :** 11/02/2022**Auteur :** SPC LCI**MARQUE****Texte :** Crue du 20 octobre 1846**Maximum de l'inondation :** Oui**Visibilité :** Oui**État du repère :** Bon**Pérennité :** Longue**Repère calculé :** Non**PHEC :** Non**SOURCE DE REPÉRAGE : SPC LACI, SOURCES BIBLIOGRAPHIQUES**

-

Type de repérage : Source bibliographique**Organisme(s) :** SPC Loire-Allier-Cher-Indre**NIVELLEMENT D'ORIGINE****Méthode :** Cheminement topographique**Organisme :** Inconnu**Référence nivelée :** Non renseigné**Description référence du repère :** Non renseigné**Système altimétrique :** NGF IGN 1969 (système normal)

Vue du repère en 2021

Commune : **SAINT-DENIS-DE-L'HOTEL** | Rivière : **La Loire**

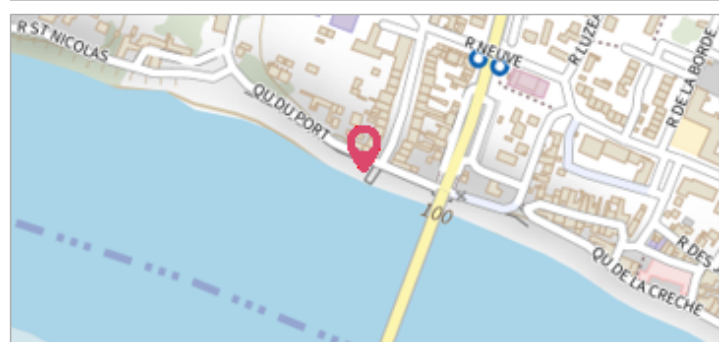
Ancien pont suspendu #1

Commentaires : Sur la face amont de la culée de l'ancien pont suspendu. Sur le registre la crue du 8 au 9 décembre 1825 à 5,88 m et la crue du 20 au 21 octobre 1846 à 7,15 m. Le repère de crue du 8 au 9 décembre 1825 a disparu.

2 Repère(s) sur le site

GÉNÉRAL

Unité de gestion : Loire-Allier-Cher-Indre
Code : LCI_S_1006 **Date de mise à jour :** 12/12/2023
Auteur : SPC LCI



GÉOLOCALISATION


Coordonnées WGS84 : X: 2.12485710 / Y: 47.87045000
Coordonnées RGF93 (Lambert 93) X: 634574 / Y: 6752590.96
Coordonnées RGF93 (ETRS89) : X: 2.1248571 / Y: 47.87045
Code Hydro: ----0000 **Rive de référence:** Droite

9 décembre 1825 Altitude calculée de l'eau : **non déterminé**

Nature de l'inondation : **Débordement de cours d'eau** Nature du repère : **Marque gravée**

GÉNÉRAL

Code : LCI_R_1006_2074 **Date de mise à jour :** 11/02/2022
Auteur : SPC LCI



MARQUE

Texte : Crue du 8 au 9 décembre 1825
Maximum de l'inondation : Oui
Visibilité : Oui **État du repère :** Disparu
Pérennité : Aucune **Repère calculé :** Non
PHEC : Non

SOURCE DE REPÉRAGE : SPC LACI, SOURCES BIBLIOGRAPHIQUES

-

Type de repérage : Source bibliographique
Organisme(s) : SPC Loire-Allier-Cher-Indre

NIVELLEMENT D'ORIGINE

Méthode : Cheminement topographique
Organisme : Inconnu
Référence nivelée : Non renseigné
Description référence du repère : Non renseigné
Système altimétrique : NGF IGN 1969 (système normal)