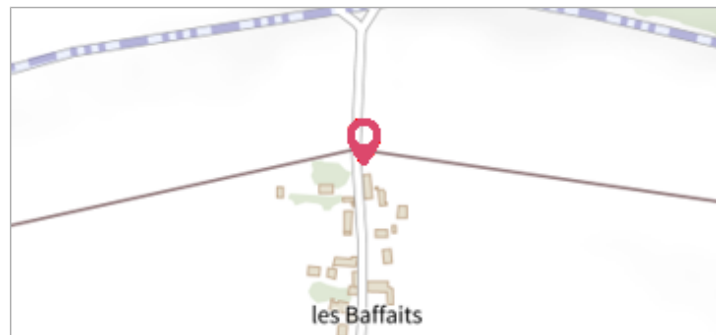

	Commune : DARVOY	Rivière : La Loire
Baffaits, rue de la Loire		
Commentaires : Rue de la Loire aux "Baffaits" dernière maison en allant vers la Loire, sur le mur de la façade de la maison.	1 Repère(s) sur le site	

GÉNÉRAL	
Unité de gestion : Loire-Allier-Cher-Indre	
Code : LCI_S_1002	Date de mise à jour : 25/08/2016
Auteur : SPC LCI	




GÉOLOCALISATION	
Coordonnées WGS84 : X: 2.09975370 / Y: 47.86781240	
Coordonnées RGF93 (Lambert 93) X: 632694 / Y: 6752319	
Coordonnées RGF93 (ETRS89) : X: 2.0997537 / Y: 47.8678124	
Code Hydro : ----0000	Rive de référence : Gauche



	2 Juin 1856	Altitude calculée de l'eau : non déterminé
Nature de l'inondation : Débordement de cours d'eau		Nature du repère : Marque gravée

GÉNÉRAL	
Code : LCI_R_1002_2053	
Auteur : SPC LCI	Date de mise à jour : 16/04/2018



MARQUE	
Maximum de l'inondation : Oui	
Visibilité : Non renseigné	État du repère : Bon
Pérennité : Non renseigné	Repère calculé : Non
PHEC : Non	

SOURCE DE REPÉRAGE : SPC LACI, SOURCES BIBLIOGRAPHIQUES	
-	
Type de repérage : Source bibliographique	
Organisme : SPC Loire-Allier-Cher-Indre	

NIVELLEMENT D'ORIGINE	
Méthode : Cheminement topographique	
Organisme : Inconnu	
Référence nivelée : Non renseigné	
Description référence du repère : Non renseigné	
Système altimétrique : NGF IGN 1969 (système normal)	