 Commune : CHATILLON-SUR-LOIRE		Rivière : La Loire	
Les Rabuteloires			
Commentaires : Sur la maison de cantonniers au lieu dit "les Rabuteloires". Positionnement à vérifier			2 Repère(s) sur le site

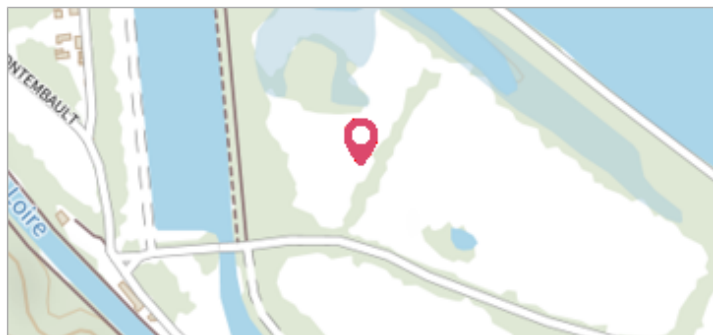
GÉNÉRAL

Unité de gestion : Loire-Allier-Cher-Indre

Code : LCI_S_1001

Date de mise à jour : 09/02/2024

Auteur : SPC LCI

**GÉOLOCALISATION**

Coordonnées WGS84 : X: 2.76918190 / Y: 47.58832160

Coordonnées RGF93 (Lambert 93) X: 682652 / Y: 6720908


Coordonnées RGF93 (ETRS89) : X: 2.7691819 / Y: 47.5883216

Code Hydro: ----0000

Rive de référence: Gauche



Photo du recensement d'origine

 31 Mai 1856		Altitude calculée de l'eau : non déterminé	
Nature de l'inondation : Débordement de cours d'eau		Nature du repère : Marque gravée	

GÉNÉRAL

Code : LCI_R_1001_2051

Date de mise à jour :

Auteur : SPC LCI

12/07/2019

MARQUE

Maximum de l'inondation : Oui

Visibilité : Non renseigné

État du repère : Bon

Pérennité : Non renseigné

Repère calculé : Non

PHEC : Non

SOURCE DE REPÉRAGE : MAISON DE LOIRE DE BELLEVILLE -

Type de repérage : Source bibliographique

Organisme : Association

NIVELLEMENT D'ORIGINE

Méthode : Cheminement topographique

Organisme : Inconnu

Référence nivelée : Non renseigné

Description référence du repère : Non renseigné

Système altimétrique : NGF IGN 1969 (système normal)

Commune : **CHATILLON-SUR-LOIRE**Rivière : **La Loire****Les Rabuteloires****Commentaires :** Sur la maison de cantonniers au lieu dit "les Rabuteloires". Positionnement à vérifier**2**

Repère(s) sur le site

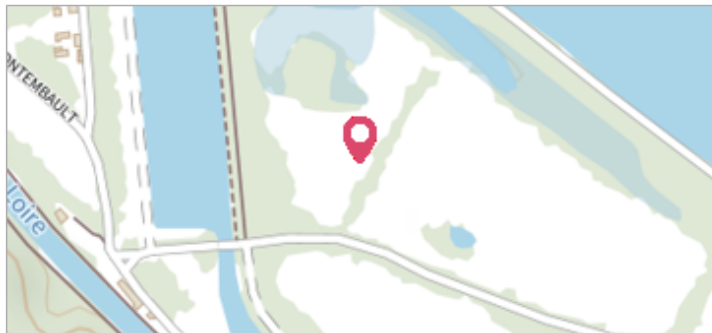
GÉNÉRAL**Unité de gestion :** Loire-Allier-Cher-Indre**Code :** LCI_S_1001**Date de mise à jour :** 09/02/2024**Auteur :** SPC LCI**GÉOLOCALISATION****Coordonnées WGS84 :** X: 2.76918190 / Y: 47.58832160**Coordonnées RGF93 (Lambert 93) :** X: 682652 / Y: 6720908**Coordonnées RGF93 (ETRS89) :** X: 2.7691819 / Y: 47.5883216**Code Hydro :** ----0000**Rive de référence :** Gauche

Photo du recensement d'origine

**Septembre 1866**Nature de l'inondation : **Débordement de cours d'eau**Altitude calculée de l'eau : **non déterminé**Nature du repère : **Marque gravée****GÉNÉRAL****Code :** LCI_R_1001_2052**Date de mise à jour :****Auteur :** SPC LCI

09/01/2023

MARQUE**Maximum de l'inondation :** Oui**Visibilité :** Non renseigné**État du repère :** Bon**Pérennité :** Non renseigné**Repère calculé :** Non**PHEC :** Non**SOURCE DE REPÉRAGE : MAISON DE LOIRE DE BELLEVILLE -****Type de repérage :** Source bibliographique**Organisme :** Association**NIVELLEMENT D'ORIGINE****Méthode :** Cheminement topographique**Organisme :** Inconnu**Référence nivelée :** Non renseigné**Description référence du repère :** Non renseigné**Système altimétrique :** NGF IGN 1969 (système normal)