
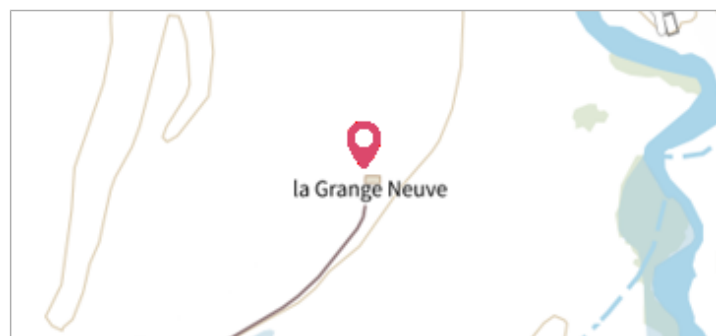



|  |  |                                |
|--|--|--------------------------------|
|   | Commune : <b>VARENNE-SAINT-GERMAIN</b> | Rivière : <b>La Loire</b>      |
| <b>La Grange Neuve</b>   |  |                                |
| <b>Commentaires</b> : Sur la façade de la maison, au lieu dit la Grange Neuve. Ce repère est mentionné dans le PPRI 71. Le système de nivellement est à vérifier (noté anciennes cotes). |  | <b>2</b> Repère(s) sur le site |


|  |                                  |
|--|----------------------------------|
| <b>GÉNÉRAL</b>                             |                                  |
| Unité de gestion : Loire-Allier-Cher-Indre |                                  |
| Code : LCI_S_996                           | Date de mise à jour : 18/10/2021 |
| Auteur : SPC LCI                           |                                  |



|  |                           |
|--|---------------------------|
| <b>GÉOLOCALISATION</b>                                   |                           |
| Coordonnées WGS84 : X: 4.01019500 / Y: 46.43911000       |                           |
| Coordonnées RGF93 (Lambert 93) X: 777556 / Y: 6593733.97 |                           |
| Coordonnées RGF93 (ETRS89) : X: 4.010195 / Y: 46.43911   |                           |
| Code Hydro: ----0000                                     | Rive de référence: Droite |

|   |                     |   |
|---|---------------------|---|
|  | <b>Octobre 1846</b> | Altitude calculée de l'eau : <b>233.115 m</b> |
| Nature de l'inondation : <b>Débordement de cours d'eau</b>                        |                     | Nature du repère : <b>Non renseigné</b>       |


|                       |                                  |
|-----------------------|----------------------------------|
| <b>GÉNÉRAL</b>        |                                  |
| Code : LCI_R_996_2034 | Date de mise à jour : 09/01/2023 |
| Auteur : SPC LCI      |                                  |



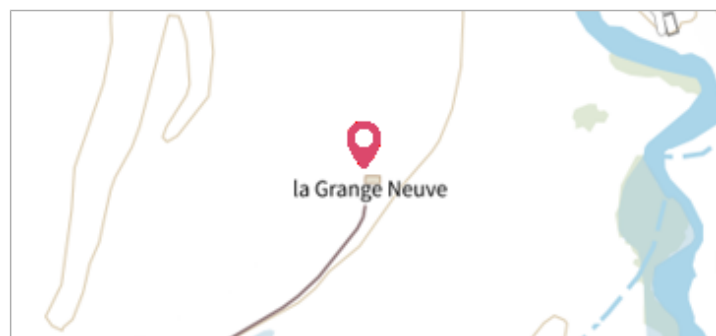
|                               |                                |
|-------------------------------|--------------------------------|
| <b>MARQUE</b>                 |                                |
| Maximum de l'inondation : Oui |                                |
| Visibilité : Non renseigné    | État du repère : Non renseigné |
| Pérennité : Non renseigné     | Repère calculé : Non           |
| PHEC : Non                    |                                |

|   |  |
|---|--|
| <b>SOURCE DE REPÉRAGE : PPRI 71 -</b>     |  |
| Type de repérage : Source bibliographique |  |
| Organisme(s) : DDE 71                     |  |


|   |  |
|---|--|
| <b>NIVELLEMENT D'ORIGINE</b>                                      |  |
| Méthode : Cheminement topographique                               |  |
| Organisme : Inconnu   |  |
| Référence nivelée : Marque d'inondation                           |  |
| Description référence du repère : marque de crue                  |  |
| Système altimétrique : NGF IGN 1969 (système normal)              |  |
| Altitude de la référence (en m) : 233.115 m                       |  |
| Différence entre le niveau d'eau et la référence (en m) : 0.000 m |  |
| Altitude calculée de l'eau (en m) : 233.115                       |  |

|  |  |                                |
|--|--|--------------------------------|
|   | Commune : <b>VARENNE-SAINT-GERMAIN</b> | Rivière : <b>La Loire</b>      |
| <b>La Grange Neuve</b>   |  |                                |
| <b>Commentaires</b> : Sur la façade de la maison, au lieu dit la Grange Neuve. Ce repère est mentionné dans le PPRI 71. Le système de nivellement est à vérifier (noté anciennes cotes). |  | <b>2</b> Repère(s) sur le site |


|  |                                  |
|--|----------------------------------|
| <b>GÉNÉRAL</b>                             |                                  |
| Unité de gestion : Loire-Allier-Cher-Indre |                                  |
| Code : LCI_S_996                           | Date de mise à jour : 18/10/2021 |
| Auteur : SPC LCI                           |                                  |



|  |                           |
|--|---------------------------|
| <b>GÉOLOCALISATION</b>                                   |                           |
| Coordonnées WGS84 : X: 4.01019500 / Y: 46.43911000       |                           |
| Coordonnées RGF93 (Lambert 93) X: 777556 / Y: 6593733.97 |                           |
| Coordonnées RGF93 (ETRS89) : X: 4.010195 / Y: 46.43911   |                           |
| Code Hydro: ----0000                                     | Rive de référence: Droite |

|   |                       |  |
|---|-----------------------|--|
|  | <b>Septembre 1866</b> | Altitude calculée de l'eau : <b>232.37 m</b> |
| Nature de l'inondation : <b>Débordement de cours d'eau</b>                          |                       | Nature du repère : <b>Non renseigné</b>      |

|                       |                                  |
|-----------------------|----------------------------------|
| <b>GÉNÉRAL</b>        |                                  |
| Code : LCI_R_996_2035 | Date de mise à jour : 09/01/2023 |
| Auteur : SPC LCI      |                                  |



|                               |                                |
|-------------------------------|--------------------------------|
| <b>MARQUE</b>                 |                                |
| Maximum de l'inondation : Oui |                                |
| Visibilité : Non renseigné    | État du repère : Non renseigné |
| Pérennité : Non renseigné     | Repère calculé : Non           |
| PHEC : Non                    |                                |

|   |  |
|---|--|
| <b>SOURCE DE REPÉRAGE : PPRI 71 -</b>     |  |
| Type de repérage : Source bibliographique |  |
| Organisme(s) : DDE 71                     |  |

|   |  |
|---|--|
| <b>NIVELLEMENT D'ORIGINE</b>                                      |  |
| Méthode : Cheminement topographique                               |  |
| Organisme : Inconnu   |  |
| Référence nivelée : Marque d'inondation                           |  |
| Description référence du repère : marque de crue                  |  |
| Système altimétrique : NGF IGN 1969 (système normal)              |  |
| Altitude de la référence (en m) : 232.370 m                       |  |
| Différence entre le niveau d'eau et la référence (en m) : 0.000 m |  |
| Altitude calculée de l'eau (en m) : 232.37                        |  |