

Commune : **VINDECY**Rivière : **La Loire**

Le Chambon, sur le mur de la grange

Commentaires : Sur le mur de la grange, coté Loire, au lieu dit le Chambon. Ce repère est décrit dans le PPRI 71.

4

Repère(s) sur le site

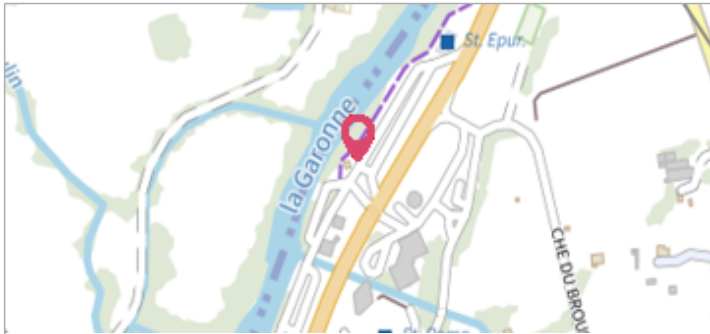
GÉNÉRAL

Unité de gestion : Loire-Allier-Cher-Indre

Code : LCI_S_994

Date de mise à jour : 15/10/2021

Auteur : SPC LCI



Vue du site

GÉOLOCALISATION

Coordonnées WGS84 : X: 3.98972190 / Y: 46.34951500

Coordonnées RGF93 (Lambert 93) : X: 776109 / Y: 6583764.98

Coordonnées RGF93 (ETRS89) : X: 3.9897219 / Y: 46.349515

Code Hydro: ----0000

Rive de référence: Droite



25 Septembre 1866

Nature de l'inondation : **Débordement de cours d'eau**

Altitude calculée de l'eau : **240.36 m**

Nature du repère : **Marque gravée**

GÉNÉRAL

Code : LCI_R_994_2030

Date de mise à jour :

Auteur : SPC LCI

19/11/2018

MARQUE

Maximum de l'inondation : Oui

Visibilité : Non renseigné

État du repère : Bon

Pérennité : Non renseigné

Repère calculé : Non

PHEC : Non

SOURCE DE REPÉRAGE : PPRI 71 -

Type de repérage : Source bibliographique

Organisme : DDE 71

NIVELLEMENT D'ORIGINE

Méthode : Cheminement topographique

Organisme : DIREN Centre

Référence nivelée : Marque d'inondation

Description référence du repère : marque de crue

Système altimétrique : NGF IGN 1969 (système normal)

Altitude de la référence (en m) : 240.360 m

Différence entre le niveau d'eau et la référence (en m) : 0.000 m

Altitude calculée de l'eau (en m) : 240.36

Commune : **VINDECY**Rivière : **La Loire**

Le Chambon, sur le mur de la grange

Commentaires : Sur le mur de la grange, coté Loire, au lieu dit le Chambon. Ce repère est décrit dans le PPRI 71.

4

Repère(s) sur le site

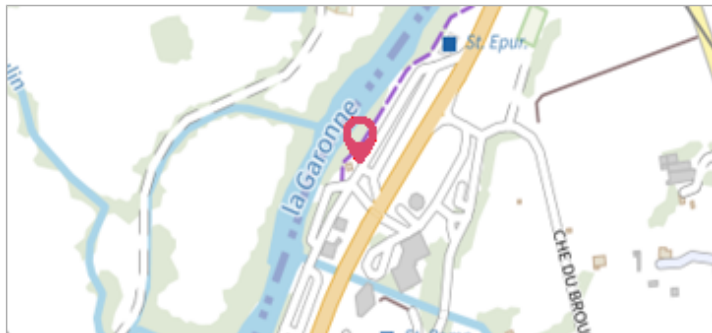
GÉNÉRAL

Unité de gestion : Loire-Allier-Cher-Indre

Code : LCI_S_994

Date de mise à jour : 15/10/2021

Auteur : SPC LCI



Vue du site

GÉOLOCALISATION

Coordonnées WGS84 : X: 3.98972190 / Y: 46.34951500

Coordonnées RGF93 (Lambert 93) X: 776109 / **Y:** 6583764.98

Coordonnées RGF93 (ETRS89) X: 3.9897219 / **Y:** 46.349515

Code Hydro: ----0000

Rive de référence: Droite



18 Octobre 1846

Altitude calculée de l'eau : **240.7 m**

Nature de l'inondation : **Débordement de cours d'eau**

Nature du repère : **Marque gravée**

GÉNÉRAL

Code : LCI_R_994_2029

Date de mise à jour :

Auteur : SPC LCI

15/10/2021

MARQUE

Texte : Crue du 18 octobre 1846

Maximum de l'inondation : Oui

Visibilité : Oui

État du repère : Bon

Pérennité : Longue

Repère calculé : Non

PHEC : Non

SOURCE DE REPÉRAGE : PPRI 71 -

Type de repérage : Source bibliographique

Organisme : DDE 71

NIVELLEMENT D'ORIGINE

Méthode : Cheminement topographique

Organisme : DIREN Centre

Référence nivelée : Marque d'inondation

Description référence du repère : marque de crue

Système altimétrique : NGF IGN 1969 (système normal)

Altitude de la référence (en m) : 240.700 m

Différence entre le niveau d'eau et la référence (en m) : 0.000 m

Altitude calculée de l'eau (en m) : 240.7



Vue du repère

Commune : **VINDECY**Rivière : **La Loire**

Le Chambon, sur le mur de la grange

Commentaires : Sur le mur de la grange, coté Loire, au lieu dit le Chambon. Ce repère est décrit dans le PPRI 71.

4

Repère(s) sur le site

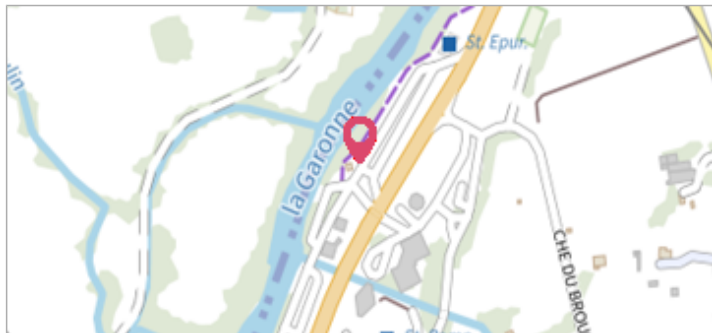
GÉNÉRAL

Unité de gestion : Loire-Allier-Cher-Indre

Code : LCI_S_994

Date de mise à jour : 15/10/2021

Auteur : SPC LCI



Vue du site

GÉOLOCALISATION

Coordonnées WGS84 : X: 3.98972190 / Y: 46.34951500

Coordonnées RGF93 (Lambert 93) X: 776109 / **Y:** 6583764.98

Coordonnées RGF93 (ETRS89) : X: 3.9897219 / Y: 46.349515

Code Hydro: ----0000

Rive de référence: Droite



30 Mai 1856

Nature de l'inondation : **Débordement de cours d'eau**

Altitude calculée de l'eau : **239.842 m**

Nature du repère : **Marque gravée**

GÉNÉRAL

Code : LCI_R_994_2031

Date de mise à jour :

Auteur : SPC LCI

15/10/2021



Vue du repère

MARQUE

Texte : Crue du 30 mai 1856

Maximum de l'inondation : Oui

Visibilité : Oui

État du repère : Bon

Pérennité : Longue

Repère calculé : Non

PHEC : Non

SOURCE DE REPÉRAGE : PPRI 71 -

Type de repérage : Source bibliographique

Organisme : DDE 71

NIVELLEMENT D'ORIGINE

Méthode : Cheminement topographique

Organisme : DIREN Centre

Référence nivelée : Marque d'inondation

Description référence du repère : marque de crue

Système altimétrique : NGF IGN 1969 (système normal)

Altitude de la référence (en m) : 239.842 m

Différence entre le niveau d'eau et la référence (en m) : 0.000 m

Altitude calculée de l'eau (en m) : 239.842



Commune : VINDECY

Rivière : La Loire

Le Chambon, sur le mur de la grange

Commentaires : Sur le mur de la grange, coté Loire, au lieu dit le Chambon. Ce repère est décrit dans le PPRI 71.

4

Repère(s) sur le site

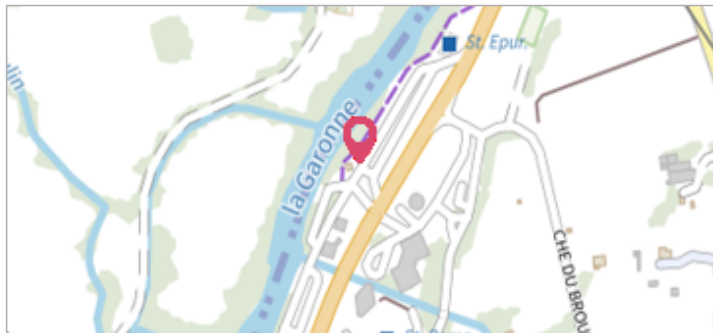
GÉNÉRAL

Unité de gestion : Loire-Allier-Cher-Indre

Code : LCI_S_994

Date de mise à jour : 15/10/2021

Auteur : SPC LCI



Vue du site

GÉOLOCALISATION

Coordonnées WGS84 : X: 3.98972190 / Y: 46.34951500

Coordonnées RGF93 (Lambert 93) X: 776109 / Y: 6583764.98

Coordonnées RGF93 (ETRS89) : X: 3.9897219 / Y: 46.349515

Code Hydro: ----0000

Rive de référence: Droite



25 Septembre 1866

Nature de l'inondation : Débordement de cours d'eau

Altitude calculée de l'eau : 239.562 m

Nature du repère : Marque gravée

GÉNÉRAL

Code : LCI_R_994_4412

Date de mise à jour :

Auteur : SPC LCI

15/10/2021

MARQUE

Texte : Crue des 25 et 26 septembre 1866

Maximum de l'inondation : Oui

Visibilité : Oui

État du repère : Bon

Pérennité : Longue

Repère calculé : Non

PHEC : Non

SOURCE DE REPÉRAGE : PPRI 71 -

Type de repérage : Source bibliographique

Organisme : DDE 71

NIVELLEMENT D'ORIGINE

Méthode : Cheminement topographique

Organisme : DIREN Centre

Référence nivelée : Marque d'inondation

Description référence du repère : marque de crue

Système altimétrique : NGF IGN 1969 (système normal)

Altitude de la référence (en m) : 239.562 m

Différence entre le niveau d'eau et la référence (en m) : 0.000 m

Altitude calculée de l'eau (en m) : 239.562



Vue du repère