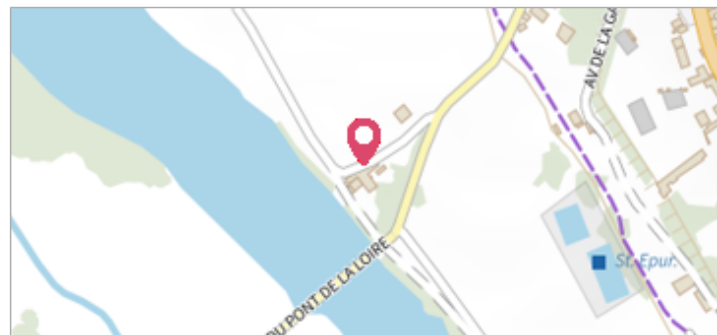
	Commune : IGUERANDE	Rivière : La Loire
Ancien bac, facade nord de la maison rénovée		

Commentaires : Sur la facade nord de la maison rénovée située à l'aval immédiat de l'ancien bac. Ces repères sont signalés dans le PPRI 71 (noté anciennes cotes). Disparu à ce jour	3	Repère(s) sur le site
---	---	-----------------------


GÉNÉRAL

Unité de gestion : Loire-Allier-Cher-Indre
Code : LCI_S_991 **Date de mise à jour :** 11/10/2021
Auteur : SPC LCI



GÉOLOCALISATION

Coordonnées WGS84 : X: 4.07428500 / Y: 46.20421000
Coordonnées RGF93 (Lambert 93) X: 782831 / Y: 6567715.01
Coordonnées RGF93 (ETRS89) : X: 4.074285 / Y: 46.20421
Code Hydro: ----0000 **Rive de référence:** Droite

	Octobre 1846	Altitude calculée de l'eau : 256.75 m
Nature de l'inondation : Débordement de cours d'eau		Nature du repère : Non renseigné

Commentaires : Cote convertie depuis le NGF ortho

GÉNÉRAL

Code : LCI_R_991_2022 **Date de mise à jour :** 09/01/2023
Auteur : SPC LCI



MARQUE

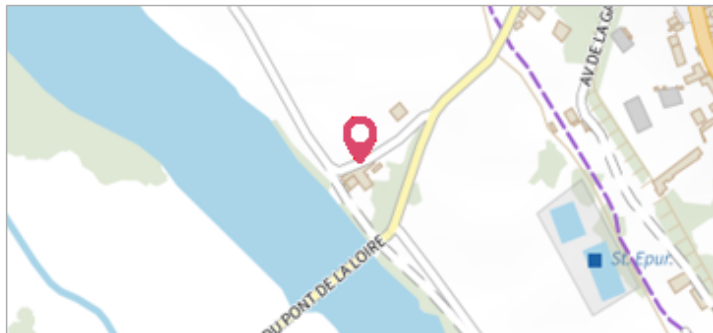
Maximum de l'inondation : Oui
Visibilité : Non renseigné **État du repère :** Non renseigné
Pérennité : Non renseigné **Repère calculé :** Non
PHEC : Non

SOURCE DE REPÉRAGE : PPRI 71 -

Type de repérage : Source bibliographique
Organisme(s) : DDE 71

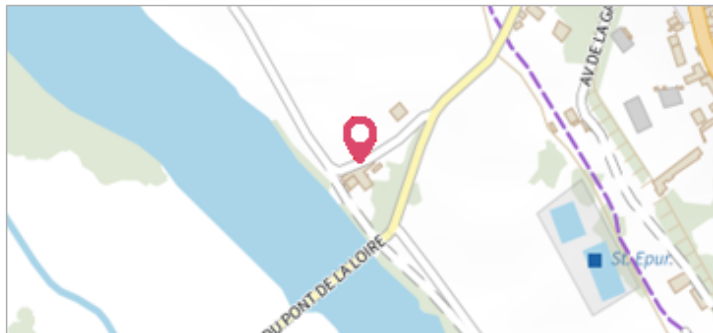
NIVELLEMENT D'ORIGINE

Méthode : Cheminement topographique
Organisme : Inconnu
Référence nivelée : Marque d'inondation
Description référence du repère : marque de crue
Système altimétrique : NGF IGN 1969 (système normal)
Altitude de la référence (en m) : 256.750 m
Différence entre le niveau d'eau et la référence (en m) : 0.000 m
Altitude calculée de l'eau (en m) : 256.75

Commune : **IGUERANDE**Rivière : **La Loire****Ancien bac, facade nord de la maison rénovée****Commentaires** : Sur la facade nord de la maison rénovée située à l'aval immédiat de l'ancien bac. Ces repères sont signalés dans le PPRI 71 (noté anciennes cotes). Disparu à ce jour**3** Repère(s) sur le site**GÉNÉRAL****Unité de gestion** : Loire-Allier-Cher-Indre**Code** : LCI_S_991**Date de mise à jour** : 11/10/2021**Auteur** : SPC LCI**GÉOLOCALISATION****Coordonnées WGS84** : X: 4.07428500 / Y: 46.20421000**Coordonnées RGF93 (Lambert 93)** X: 782831 / Y: 6567715.01**Coordonnées RGF93 (ETRS89)** : X: 4.074285 / Y: 46.20421**Code Hydro**: ----0000**Rive de référence**: Droite**Septembre 1866**Nature de l'inondation : **Débordement de cours d'eau**Altitude calculée de l'eau : **255.87 m**Nature du repère : **Non renseigné****Commentaires** : Cote convertie depuis le NGF ortho**GÉNÉRAL****Code** : LCI_R_991_2023**Date de mise à jour** :**Auteur** : SPC LCI

09/01/2023

MARQUE**Maximum de l'inondation** : Oui**Visibilité** : Non renseigné**État du repère** : Non renseigné**Pérennité** : Non renseigné**Repère calculé** : Non**PHEC** : Non**SOURCE DE REPÉRAGE : PPRI 71 -****Type de repérage** : Source bibliographique**Organisme(s)** : DDE 71**NIVELLEMENT D'ORIGINE****Méthode** : Cheminement topographique**Organisme** : Inconnu**Référence nivelée** : Marque d'inondation**Description référence du repère** : marque de crue**Système altimétrique** : NGF IGN 1969 (système normal)**Altitude de la référence (en m)** : 255.870 m**Différence entre le niveau d'eau et la référence (en m)** : 0.000 m**Altitude calculée de l'eau (en m)** : 255.87

Commune : **IGUERANDE**Rivière : **La Loire****Ancien bac, facade nord de la maison rénovée****Commentaires** : Sur la facade nord de la maison rénovée située à l'aval immédiat de l'ancien bac. Ces repères sont signalés dans le PPRI 71 (noté anciennes cotes). Disparu à ce jour**3** Repère(s) sur le site**GÉNÉRAL****Unité de gestion** : Loire-Allier-Cher-Indre**Code** : LCI_S_991**Date de mise à jour** : 11/10/2021**Auteur** : SPC LCI**GÉOLOCALISATION****Coordonnées WGS84** : X: 4.07428500 / Y: 46.20421000**Coordonnées RGF93 (Lambert 93)** X: 782831 / Y: 6567715.01**Coordonnées RGF93 (ETRS89)** : X: 4.074285 / Y: 46.20421**Code Hydro**: ----0000**Rive de référence**: Droite**31 mai 1856**Nature de l'inondation : **Débordement de cours d'eau**Altitude calculée de l'eau : **255.17 m**Nature du repère : **Non renseigné****Commentaires** : Cote convertie depuis le NGF ortho**GÉNÉRAL****Code** : LCI_R_991_2024**Date de mise à jour** :**Auteur** : SPC LCI

19/11/2018

MARQUE**Maximum de l'inondation** : Oui**Visibilité** : Non renseigné**État du repère** : Non renseigné**Pérennité** : Non renseigné**Repère calculé** : Non**PHEC** : Non**SOURCE DE REPÉRAGE : PPRI 71 -****Type de repérage** : Source bibliographique**Organisme(s)** : DDE 71**NIVELLEMENT D'ORIGINE****Méthode** : Cheminement topographique**Organisme** : Inconnu**Référence nivelée** : Marque d'inondation**Description référence du repère** : marque de crue**Système altimétrique** : NGF IGN 1969 (système normal)**Altitude de la référence (en m)** : 255.170 m**Différence entre le niveau d'eau et la référence (en m)** : 0.000 m**Altitude calculée de l'eau (en m)** : 255.17