
	Commune : IGUERANDE	Rivière : La Loire
La Marjolaine		
Commentaires : A l'angle nord d'un bâtiment, au lieu dit la Marjolaine. Ce repère est décrit dans le PPRI 71. Disparu à ce jour		3 Repère(s) sur le site

GÉNÉRAL	
Unité de gestion : Loire-Allier-Cher-Indre	
Code : LCI_S_989	Date de mise à jour : 11/10/2021
Auteur : SPC LCI	



GÉOLOCALISATION	
Coordonnées WGS84 : X: 4.08399660 / Y: 46.19551700	
Coordonnées RGF93 (Lambert 93) X: 783593 / Y: 6566759.96	
Coordonnées RGF93 (ETRS89) : X: 4.0839966 / Y: 46.195517	
Code Hydro: ----0000	Rive de référence: Droite

	Octobre 1846	Altitude calculée de l'eau : 257.408 m
Nature de l'inondation : Débordement de cours d'eau		Nature du repère : Non renseigné


GÉNÉRAL	
Code : LCI_R_989_2018	Date de mise à jour : 09/01/2023
Auteur : SPC LCI	



MARQUE	
Maximum de l'inondation : Oui	
Visibilité : Non renseigné	État du repère : Non renseigné
Pérennité : Non renseigné	Repère calculé : Non
PHEC : Non	

SOURCE DE REPÉRAGE : PPRI 71 -	
Type de repérage : Source bibliographique	
Organisme(s) : DDE 71	


NIVELLEMENT D'ORIGINE	
Méthode : Cheminement topographique	
Organisme : Inconnu	
Référence nivelée : Marque d'inondation	
Description référence du repère : marque de crue	
Système altimétrique : NGF IGN 1969 (système normal)	
Altitude de la référence (en m) : 257.408 m	
Différence entre le niveau d'eau et la référence (en m) : 0.000 m	
Altitude calculée de l'eau (en m) : 257.408	

	Commune : IGUERANDE	Rivière : La Loire
La Marjolaine		
Commentaires : A l'angle nord d'un bâtiment, au lieu dit la Marjolaine. Ce repère est décrit dans le PPRI 71. Disparu à ce jour		3 Repère(s) sur le site

GÉNÉRAL	
Unité de gestion : Loire-Allier-Cher-Indre	
Code : LCI_S_989	Date de mise à jour : 11/10/2021
Auteur : SPC LCI	



GÉOLOCALISATION	
Coordonnées WGS84 : X: 4.08399660 / Y: 46.19551700	
Coordonnées RGF93 (Lambert 93) X: 783593 / Y: 6566759.96	
Coordonnées RGF93 (ETRS89) : X: 4.0839966 / Y: 46.195517	
Code Hydro: ----0000	Rive de référence: Droite

	Septembre 1866	Altitude calculée de l'eau : 256.63 m
Nature de l'inondation : Débordement de cours d'eau		Nature du repère : Non renseigné


GÉNÉRAL	
Code : LCI_R_989_2019	Date de mise à jour : 09/01/2023
Auteur : SPC LCI	



MARQUE	
Maximum de l'inondation : Oui	
Visibilité : Non renseigné	État du repère : Non renseigné
Pérennité : Non renseigné	Repère calculé : Non
PHEC : Non	

SOURCE DE REPÉRAGE : PPRI 71 -	
Type de repérage : Source bibliographique	
Organisme(s) : DDE 71	


NIVELLEMENT D'ORIGINE	
Méthode : Cheminement topographique	
Organisme : Inconnu	
Référence nivelée : Marque d'inondation	
Description référence du repère : marque de crue	
Système altimétrique : NGF IGN 1969 (système normal)	
Altitude de la référence (en m) : 256.630 m	
Différence entre le niveau d'eau et la référence (en m) : 0.000 m	
Altitude calculée de l'eau (en m) : 256.63	

	Commune : IGUERANDE	Rivière : La Loire
La Marjolaine		
Commentaires : A l'angle nord d'un bâtiment, au lieu dit la Marjolaine. Ce repère est décrit dans le PPRI 71. Disparu à ce jour		3 Repère(s) sur le site


GÉNÉRAL	
Unité de gestion : Loire-Allier-Cher-Indre	
Code : LCI_S_989	Date de mise à jour : 11/10/2021
Auteur : SPC LCI	



GÉOLOCALISATION	
Coordonnées WGS84 : X: 4.08399660 / Y: 46.19551700	
Coordonnées RGF93 (Lambert 93) X: 783593 / Y: 6566759.96	
Coordonnées RGF93 (ETRS89) : X: 4.0839966 / Y: 46.195517	
Code Hydro: ----0000	Rive de référence: Droite

	31 Mai 1856	Altitude calculée de l'eau : 255.98 m
Nature de l'inondation : Débordement de cours d'eau		Nature du repère : Non renseigné

GÉNÉRAL	
Code : LCI_R_989_2020	Date de mise à jour : 19/08/2021
Auteur : SPC LCI	



MARQUE	
Maximum de l'inondation : Oui	
Visibilité : Non renseigné	État du repère : Non renseigné
Pérennité : Non renseigné	Repère calculé : Non
PHEC : Non	

SOURCE DE REPÉRAGE : PPRI 71 -	
Type de repérage : Source bibliographique	
Organisme(s) : DDE 71	

NIVELLEMENT D'ORIGINE	
Méthode : Cheminement topographique	
Organisme : Inconnu	
Référence nivelée : Marque d'inondation	
Description référence du repère : marque de crue	
Système altimétrique : NGF IGN 1969 (système normal)	
Altitude de la référence (en m) : 255.980 m	
Différence entre le niveau d'eau et la référence (en m) : 0.000 m	
Altitude calculée de l'eau (en m) : 255.98	