


| | | |
|---|--------------------------------------|---------------------------|
|  | Commune : SAINT-MARTIN-DU-LAC | Rivière : La Loire |
| CD 982, en face de la mairie | | |
| Commentaires : Sur la facade de la maison située le long du CD 982, en face de la mairie. Ce repère est décrit dans le PPRI 71 | 4 Repère(s) sur le site | |


| |
|---|
| GÉNÉRAL |
| Unité de gestion : Loire-Allier-Cher-Indre |
| Code : LCI_S_988 |
| Date de mise à jour : 25/08/2016 |
| Auteur : SPC LCI |




| |
|--|
| GÉOLOCALISATION |
| Coordonnées WGS84 : X: 4.04490870 / Y: 46.25396940 |
| Coordonnées RGF93 (Lambert 93) : X: 780493 / Y: 6573210 |
| Coordonnées RGF93 (ETRS89) : X: 4.0449087 / Y: 46.2539694 |
| Code Hydro: ----0000 |
| Rive de référence: Droite |



Photo du recensement d'origine

| | | |
|---|---|--|
|  | 18 Octobre 1846 | Altitude calculée de l'eau : 249.68 m |
| Nature de l'inondation : Débordement de cours d'eau | Nature du repère : Marque gravée | |


| |
|---|
| GÉNÉRAL |
| Code : LCI_R_988_2014 |
| Date de mise à jour : 19/11/2018 |
| Auteur : SPC LCI |



| |
|--------------------------------------|
| MARQUE |
| Maximum de l'inondation : Oui |
| Visibilité : Non renseigné |
| État du repère : Bon |
| Pérennité : Non renseigné |
| Repère calculé : Non |
| PHC : Non |

| |
|--|
| SOURCE DE REPÉRAGE : PPRI 71 - |
| Type de repérage : Source bibliographique |
| Organisme : DDE 71 |

| |
|--|
| NIVELLEMENT D'ORIGINE |
| Méthode : Cheminement topographique |
| Organisme : DIREN Centre |
| Référence nivelée : Marque d'inondation |
| Description référence du repère : marque de crue |
| Système altimétrique : NGF IGN 1969 (système normal) |
| Altitude de la référence (en m) : 249.680 m |
| Différence entre le niveau d'eau et la référence (en m) : 0.000 m |
| Altitude calculée de l'eau (en m) : 249.68 |

| | | |
|---|--------------------------------------|---------------------------|
|  | Commune : SAINT-MARTIN-DU-LAC | Rivière : La Loire |
| CD 982, en face de la mairie | | |
| Commentaires : Sur la facade de la maison située le long du CD 982, en face de la mairie. Ce repère est décrit dans le PPRI 71 | 4 | |
| | | Repère(s) sur le site |


| | |
|---|---|
| GÉNÉRAL | |
| Unité de gestion : Loire-Allier-Cher-Indre | |
| Code : LCI_S_988 | Date de mise à jour : 25/08/2016 |
| Auteur : SPC LCI | |




| | |
|--|----------------------------------|
| GÉOLOCALISATION | |
| Coordonnées WGS84 : X: 4.04490870 / Y: 46.25396940 | |
| Coordonnées RGF93 (Lambert 93) : X: 780493 / Y: 6573210 | |
| Coordonnées RGF93 (ETRS89) : X: 4.0449087 / Y: 46.2539694 | |
| Code Hydro: ----0000 | Rive de référence: Droite |



Photo du recensement d'origine

| | | |
|--|---|---|
|  | Novembre 1790 | Altitude calculée de l'eau : 249.35 m |
| | Nature de l'inondation : Débordement de cours d'eau | Nature du repère : Marque gravée |


| | |
|------------------------------|------------------------------|
| GÉNÉRAL | |
| Code : LCI_R_988_2015 | Date de mise à jour : |
| Auteur : SPC LCI | 09/01/2023 |



| | |
|--------------------------------------|---------------------------------|
| MARQUE | |
| Maximum de l'inondation : Oui | |
| Visibilité : Non renseigné | État du repère : Mauvais |
| Pérennité : Non renseigné | Repère calculé : Non |
| PHC : Non | |

| | |
|--|--|
| SOURCE DE REPÉRAGE : PPRI 71 - | |
| Type de repérage : Source bibliographique | |
| Organisme : DDE 71 | |

| | |
|--|--|
| NIVELLEMENT D'ORIGINE | |
| Méthode : Cheminement topographique | |
| Organisme : DIREN Centre | |
| Référence nivelée : Marque d'inondation | |
| Description référence du repère : marque de crue | |
| Système altimétrique : NGF IGN 1969 (système normal) | |
| Altitude de la référence (en m) : 249.350 m | |
| Différence entre le niveau d'eau et la référence (en m) : 0.000 m | |
| Altitude calculée de l'eau (en m) : 249.35 | |

| | | |
|---|--------------------------------------|---------------------------|
|  | Commune : SAINT-MARTIN-DU-LAC | Rivière : La Loire |
| CD 982, en face de la mairie | | |
| Commentaires : Sur la facade de la maison située le long du CD 982, en face de la mairie. Ce repère est décrit dans le PPRI 71 | 4 Repère(s) sur le site | |


| | |
|---|---|
| GÉNÉRAL | |
| Unité de gestion : Loire-Allier-Cher-Indre | Date de mise à jour : 25/08/2016 |
| Code : LCI_S_988 | Auteur : SPC LCI |




| | |
|--|----------------------------------|
| GÉOLOCALISATION | |
| Coordonnées WGS84 : X: 4.04490870 / Y: 46.25396940 | |
| Coordonnées RGF93 (Lambert 93) : X: 780493 / Y: 6573210 | |
| Coordonnées RGF93 (ETRS89) : X: 4.0449087 / Y: 46.2539694 | |
| Code Hydro: ----0000 | Rive de référence: Droite |



Photo du recensement d'origine

| | | |
|--|--------------------------|--|
|  | 25 Septembre 1866 | Altitude calculée de l'eau : 249.21 m |
| Nature de l'inondation : Débordement de cours d'eau | | Nature du repère : Marque gravée |

| | |
|------------------------------|------------------------------|
| GÉNÉRAL | |
| Code : LCI_R_988_2016 | Date de mise à jour : |
| Auteur : SPC LCI | 19/11/2018 |



| | |
|--------------------------------------|-----------------------------|
| MARQUE | |
| Maximum de l'inondation : Oui | |
| Visibilité : Non renseigné | État du repère : Bon |
| Pérennité : Non renseigné | Repère calculé : Non |
| PHEC : Non | |

| | |
|--|--|
| SOURCE DE REPÉRAGE : PPRI 71 - | |
| Type de repérage : Source bibliographique | |
| Organisme : DDE 71 | |

| | |
|--|--|
| NIVELLEMENT D'ORIGINE | |
| Méthode : Cheminement topographique | |
| Organisme : DIREN Centre | |
| Référence nivelée : Marque d'inondation | |
| Description référence du repère : marque de crue | |
| Système altimétrique : NGF IGN 1969 (système normal) | |
| Altitude de la référence (en m) : 249.210 m | |
| Différence entre le niveau d'eau et la référence (en m) : 0.000 m | |
| Altitude calculée de l'eau (en m) : 249.21 | |

Commune : **SAINT-MARTIN-DU-LAC**Rivière : **La Loire****CD 982, en face de la mairie****Commentaires** : Sur la facade de la maison située le long du CD 982, en face de la mairie. Ce repère est décrit dans le PPRI 71**4**

Repère(s) sur le site

GÉNÉRAL**Unité de gestion** : Loire-Allier-Cher-Indre**Code** : LCI_S_988**Date de mise à jour** : 25/08/2016**Auteur** : SPC LCI

Photo du recensement d'origine

GÉOLOCALISATION**Coordonnées WGS84** : X: 4.04490870 / Y: 46.25396940**Coordonnées RGF93 (Lambert 93)** X: 780493 / Y: 6573210**Coordonnées RGF93 (ETRS89)** : X: 4.0449087 / Y: 46.2539694**Code Hydro**: ----0000**Rive de référence**: Droite**30 Mai 1856**Nature de l'inondation : **Débordement de cours d'eau**Altitude calculée de l'eau : **248.95 m**Nature du repère : **Marque gravée****GÉNÉRAL****Code** : LCI_R_988_2017**Date de mise à jour** :**Auteur** : SPC LCI

19/11/2018

MARQUE**Maximum de l'inondation** : Oui**Visibilité** : Non renseigné**État du repère** : Mauvais**Pérennité** : Non renseigné**Repère calculé** : Non**PHÉC** : Non**SOURCE DE REPÉRAGE : PPRI 71 -****Type de repérage** : Source bibliographique**Organisme** : DDE 71**NIVELLEMENT D'ORIGINE****Méthode** : Cheminement topographique**Organisme** : DIREN Centre**Référence nivelée** : Marque d'inondation**Description référence du repère** : marque de crue**Système altimétrique** : NGF IGN 1969 (système normal)**Altitude de la référence (en m)** : 248.950 m**Différence entre le niveau d'eau et la référence (en m)** : 0.000 m**Altitude calculée de l'eau (en m)** : 248.95