

Commune : **ARTAIX**Rivière : **La Loire****Le Chambon**

Commentaires : Sur la facade ouest d'une grange située au lieu dit le Chambon. Ce repère est mentionné dans le PPRI 71. Le système de nivellement est à vérifier (noté anciennes cotes). Grange refaite : les traits ont disparu.

3

Repère(s) sur le site


GÉNÉRAL**Unité de gestion :** Loire-Allier-Cher-Indre**Code :** LCI_S_985**Date de mise à jour :** 25/08/2016**Auteur :** SPC LCI

Photo du recensement d'origine

**GÉOLOCALISATION****Coordonnées WGS84 :** X: 4.02122440 / Y: 46.24604330**Coordonnées RGF93 (Lambert 93) :** X: 778680 / Y: 6572305.99**Coordonnées RGF93 (ETRS89) :** X: 4.0212244 / Y: 46.2460433**Code Hydro:** ----0000**Rive de référence:** Gauche**Octobre 1846**Nature de l'inondation : **Débordement de cours d'eau**Altitude calculée de l'eau : **250.14 m**Nature du repère : **Marque gravée****GÉNÉRAL****Code :** LCI_R_985_2007**Date de mise à jour :****Auteur :** SPC LCI

09/01/2023


MARQUE**Maximum de l'inondation :** Oui**Visibilité :** Non renseigné**État du repère :** Non renseigné**Pérennité :** Non renseigné**Repère calculé :** Non**PHEC :** Non**SOURCE DE REPÉRAGE : PPRI 71 -****Type de repérage :** Source bibliographique**Organisme(s) :** DDE 71**NIVELLEMENT D'ORIGINE****Méthode :** Cheminement topographique**Organisme :** Inconnu**Référence nivelée :** Marque d'inondation**Description référence du repère :** marque de crue**Système altimétrique :** NGF IGN 1969 (système normal)**Altitude de la référence (en m) :** 250.140 m**Différence entre le niveau d'eau et la référence (en m) :** 0.000 m**Altitude calculée de l'eau (en m) :** 250.14

	Commune : ARTAIX Le Chambon	Rivière : La Loire
Commentaires : Sur la facade ouest d'une grange située au lieu dit le Chambon. Ce repère est mentionné dans le PPRI 71. Le système de nivellement est à vérifier (noté anciennes cotes). Grange refaite : les traits ont disparu.		3 Repère(s) sur le site


GÉNÉRAL	
Unité de gestion : Loire-Allier-Cher-Indre	
Code : LCI_S_985	Date de mise à jour : 25/08/2016
Auteur : SPC LCI	



GÉOLOCALISATION	
Coordonnées WGS84 : X: 4.02122440 / Y: 46.24604330	
Coordonnées RGF93 (Lambert 93) X: 778680 / Y: 6572305.99	
Coordonnées RGF93 (ETRS89) : X: 4.0212244 / Y: 46.2460433	
Code Hydro: ----0000	Rive de référence: Gauche

	31 Mai 1856 Nature de l'inondation : Débordement de cours d'eau	Altitude calculée de l'eau : 249.455 m Nature du repère : Marque gravée
--	--	--


GÉNÉRAL	
Code : LCI_R_985_2008	Date de mise à jour : 19/11/2018
Auteur : SPC LCI	



MARQUE	
Maximum de l'inondation : Oui	
Visibilité : Non renseigné	État du repère : Non renseigné
Pérennité : Non renseigné	Repère calculé : Non
PHEC : Non	

SOURCE DE REPÉRAGE : PPRI 71 -	
Type de repérage : Source bibliographique	
Organisme(s) : DDE 71	

NIVELLEMENT D'ORIGINE	
Méthode : Cheminement topographique	
Organisme : Inconnu	
Référence nivelée : Marque d'inondation	
Description référence du repère : marque de crue	
Système altimétrique : NGF IGN 1969 (système normal)	
Altitude de la référence (en m) : 249.455 m	
Différence entre le niveau d'eau et la référence (en m) : 0.000 m	
Altitude calculée de l'eau (en m) : 249.455	


	Commune : ARTAIX	Rivière : La Loire
Le Chambon		
Commentaires : Sur la facade ouest d'une grange située au lieu dit le Chambon. Ce repère est mentionné dans le PPRI 71. Le système de nivellement est à vérifier (noté anciennes cotes). Grange refaite : les traits ont disparu.		3 Repère(s) sur le site

GÉNÉRAL	
Unité de gestion : Loire-Allier-Cher-Indre	
Code : LCI_S_985	Date de mise à jour : 25/08/2016
Auteur : SPC LCI	




Photo du recensement d'origine

GÉOLOCALISATION	
Coordonnées WGS84 : X: 4.02122440 / Y: 46.24604330	
Coordonnées RGF93 (Lambert 93) X: 778680 / Y: 6572305.99	
Coordonnées RGF93 (ETRS89) : X: 4.0212244 / Y: 46.2460433	
Code Hydro: ----0000	Rive de référence: Gauche

	Septembre 1866	Altitude calculée de l'eau : 249.648 m
Nature de l'inondation : Débordement de cours d'eau		Nature du repère : Marque gravée

GÉNÉRAL	
Code : LCI_R_985_2009	Date de mise à jour : 09/01/2023
Auteur : SPC LCI	



MARQUE	
Maximum de l'inondation : Oui	
Visibilité : Non renseigné	État du repère : Non renseigné
Pérennité : Non renseigné	Repère calculé : Non
PHEC : Non	

SOURCE DE REPÉRAGE : PPRI 71 -	
Type de repérage : Source bibliographique	
Organisme(s) : DDE 71	

NIVELLEMENT D'ORIGINE	
Méthode : Cheminement topographique	
Organisme : Inconnu	
Référence nivelée : Marque d'inondation	
Description référence du repère : marque de crue	
Système altimétrique : NGF IGN 1969 (système normal)	
Altitude de la référence (en m) : 249.648 m	
Différence entre le niveau d'eau et la référence (en m) : 0.000 m	
Altitude calculée de l'eau (en m) : 249.648	