




	Commune : BEAULON	Rivière : La Loire			
Valatte					
Commentaires : Au lieu dit Valatte. Ce repère est mentionné dans l'atlas des zones inondables réalisé par la DDE 58. Ce repère a disparu.		1 Repère(s) sur le site			
GÉNÉRAL					
Unité de gestion : Loire-Allier-Cher-Indre Code : LCI_S_972 Date de mise à jour : 08/02/2022 Auteur : SPC LCI					
					
					
Photo du recensement d'origine					
GÉOLOCALISATION					
Coordonnées WGS84 : X: 3.72845580 / Y: 46.59887500 Coordonnées RGF93 (Lambert 93) X: 755763 / Y: 6611237.94 Coordonnées RGF93 (ETRS89) : X: 3.7284558 / Y: 46.598875 Code Hydro : ----0000 Rive de référence : Gauche					
<table border="0" style="width: 100%;"> <tr> <td data-bbox="76 990 188 1093">  </td> <td data-bbox="204 996 730 1079"> 26 Septembre 1866 Nature de l'inondation : Débordement de cours d'eau </td> <td data-bbox="826 996 1332 1079"> Altitude calculée de l'eau : non déterminé Nature du repère : Non renseigné </td> </tr> </table>				26 Septembre 1866 Nature de l'inondation : Débordement de cours d'eau	Altitude calculée de l'eau : non déterminé Nature du repère : Non renseigné
	26 Septembre 1866 Nature de l'inondation : Débordement de cours d'eau	Altitude calculée de l'eau : non déterminé Nature du repère : Non renseigné			

GÉNÉRAL		MARQUE	
Code : LCI_R_972_1979 Date de mise à jour : 08/02/2022 Auteur : SPC LCI		Maximum de l'inondation : Oui Visibilité : Non renseigné État du repère : Disparu Pérennité : Aucune Repère calculé : Non PHEC : Non	
		SOURCE DE REPÉRAGE : DDE58, ATLAS DES ZONES INONDABLES DE LA LOIRE -	
		Type de repérage : Source bibliographique Organisme(s) : DDE 58	
NIVELLEMENT D'ORIGINE			
Méthode : Cheminement topographique Organisme : Inconnu Référence nivelée : Non renseigné Description référence du repère : Non renseigné Système altimétrique : NGF IGN 1969 (système normal)			