


	Commune : PIERREFITTE-SUR-LOIRE	Rivière : La Loire
<h2>La Montgarnie</h2>		
Commentaires : Au lieu dit la Montgarnie, dans une pâture sur bâtiment agricole dont la porte et les fenêtres ont été muré. Ce repère est mentionné dans l'atlas des zones inondables réalisé par la DDE 58. "Le Bec de Lode".		1 Repère(s) sur le site
GÉNÉRAL		
Unité de gestion : Loire-Allier-Cher-Indre Code : LCI_S_971 Date de mise à jour : 08/11/2021 Auteur : SPC LCI		
		
 <p style="text-align: center;">Vue du site</p>		
GÉOLOCALISATION		
Coordonnées WGS84 : X: 3.81856270 / Y: 46.52279700 Coordonnées RGF93 (Lambert 93) X: 762748 / Y: 6602856.98 Coordonnées RGF93 (ETRS89) : X: 3.8185627 / Y: 46.522797 Code Hydro : ----0000 Rive de référence : Gauche		
	10 octobre 1893	Altitude calculée de l'eau : non déterminé
Nature de l'inondation : Débordement de cours d'eau	Nature du repère : Marque gravée	

GÉNÉRAL		MARQUE	
Code : LCI_R_971_1978 Date de mise à jour : 01/09/2022 Auteur : SPC LCI		Texte : Crue du 10 octobre 1893 Maximum de l'inondation : Oui Visibilité : Non État du repère : Bon Pérennité : Longue Repère calculé : Non PHEC : Non	
 <p style="text-align: center;">Vue du repère</p>		SOURCE DE REPÉRAGE : DDE58, ATLAS DES ZONES INONDABLES DE LA LOIRE -	
		Type de repérage : Source bibliographique Organisme(s) : DDE 58	
		NIVELLEMENT D'ORIGINE	
		Méthode : Cheminement topographique Organisme : Inconnu Référence nivelée : Autre type de référence Description référence du repère : Autre type de référence Système altimétrique : NGF IGN 1969 (système normal) Différence entre le niveau d'eau et la référence (en m) : 0.400 m	