

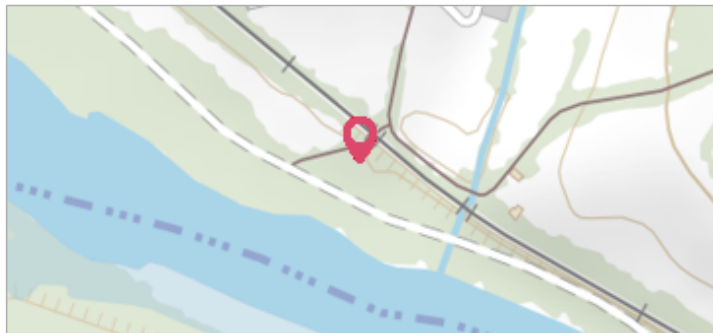


Commune : SAUVIGNY-LES-BOIS

Rivière : La Loire

Château de Thiot, bâtiment en ruine**Commentaires :** Sur un bâtiment en ruine situé le long de la voie ferrée, au droit du château de Thiot. Ce repère figure sur le PSS et sur l'atlas des zones inondables de la DDE 58. Ce bâtiment avec les repères de crues ont disparu aujourd'hui.**4**

Repère(s) sur le site

GÉNÉRAL**Unité de gestion :** Loire-Allier-Cher-Indre**Code :** LCI_S_963**Date de mise à jour :** 08/02/2022**Auteur :** SPC LCI

Vue du site en 2021

GÉOLOCALISATION**Coordonnées WGS84 :** X: 3.23431340 / Y: 46.95336800**Coordonnées RGF93 (Lambert 93) :** X: 717820 / Y: 6650377.96**Coordonnées RGF93 (ETRS89) :** X: 3.2343134 / Y: 46.953368**Code Hydro :** ----0000**Rive de référence :** Droite**Octobre 1846**Nature de l'inondation : **Débordement de cours d'eau**Altitude calculée de l'eau : **179.6 m**Nature du repère : **Marque gravée****GÉNÉRAL****Code :** LCI_R_963_1958**Date de mise à jour :****Auteur :** SPC LCI

09/01/2023

MARQUE**Maximum de l'inondation :** Oui**Visibilité :** Non renseigné**État du repère :** Bon**Pérennité :** Non renseigné**Repère calculé :** Non**PHEC :** Non**SOURCE DE REPÉRAGE : PLAN DES SURFACES SUBMERSIBLES SN NEVERS -****Type de repérage :** Source bibliographique**Organisme(s) :** DDE 58**NIVELLEMENT D'ORIGINE****Méthode :** Cheminement topographique**Organisme :** DDE 58**Référence nivelée :** Marque d'inondation**Description référence du repère :** marque de crue**Système altimétrique :** NGF IGN 1969 (système normal)**Altitude de la référence (en m) :** 179.600 m**Différence entre le niveau d'eau et la référence (en m) :** 0.000 m**Altitude calculée de l'eau (en m) :** 179.6

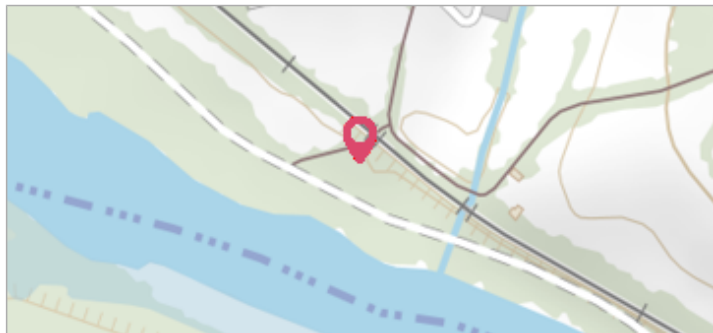


Commune : SAUVIGNY-LES-BOIS

Rivière : La Loire

Château de Thiot, bâtiment en ruine**Commentaires :** Sur un bâtiment en ruine situé le long de la voie ferrée, au droit du château de Thiot. Ce repère figure sur le PSS et sur l'atlas des zones inondables de la DDE 58. Ce bâtiment avec les repères de crues ont disparu aujourd'hui.**4**

Repère(s) sur le site

GÉNÉRAL**Unité de gestion :** Loire-Allier-Cher-Indre**Code :** LCI_S_963**Date de mise à jour :** 08/02/2022**Auteur :** SPC LCI

Vue du site en 2021

GÉOLOCALISATION**Coordonnées WGS84 :** X: 3.23431340 / Y: 46.95336800**Coordonnées RGF93 (Lambert 93) :** X: 717820 / Y: 6650377.96**Coordonnées RGF93 (ETRS89) :** X: 3.2343134 / Y: 46.953368**Code Hydro :** ----0000**Rive de référence :** Droite**Octobre 1907**Nature de l'inondation : **Débordement de cours d'eau**Altitude calculée de l'eau : **178.89 m**Nature du repère : **Marque gravée****GÉNÉRAL****Code :** LCI_R_963_1961**Date de mise à jour :** 09/01/2023**Auteur :** SPC LCI**MARQUE****Maximum de l'inondation :** Oui**Visibilité :** Non**État du repère :** Disparu**Pérennité :** Aucune**Repère calculé :** Non**PHEC :** Non**SOURCE DE REPÉRAGE : PLAN DES SURFACES SUBMERSIBLES SN NEVERS -****Type de repérage :** Source bibliographique**Organisme(s) :** DDE 58**NIVELLEMENT D'ORIGINE****Méthode :** Cheminement topographique**Organisme :** DDE 58**Référence nivelée :** Marque d'inondation**Description référence du repère :** marque de crue**Système altimétrique :** NGF IGN 1969 (système normal)**Altitude de la référence (en m) :** 178.890 m**Différence entre le niveau d'eau et la référence (en m) :** 0.000 m**Altitude calculée de l'eau (en m) :** 178.89

Commune : **SAUVIGNY-LES-BOIS** | Rivière : **La Loire**

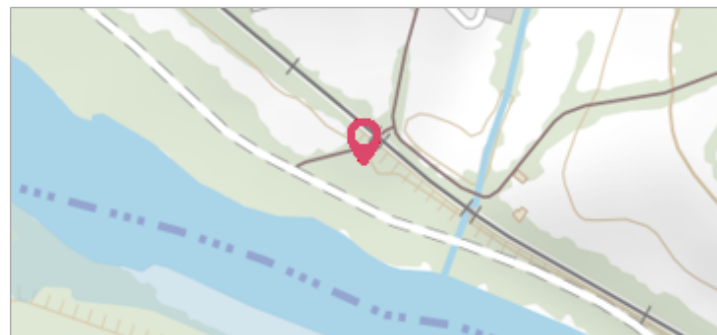
Château de Thiot, bâtiment en ruine

Commentaires : Sur un bâtiment en ruine situé le long de la voie ferrée, au droit du château de Thiot. Ce repère figure sur le PSS et sur l'atlas des zones inondables de la DDE 58. Ce bâtiment avec les repères de crues ont disparu aujourd'hui.

4 Repère(s) sur le site

GÉNÉRAL

Unité de gestion : Loire-Allier-Cher-Indre
Code : LCI_S_963 **Date de mise à jour :** 08/02/2022
Auteur : SPC LCI



GÉOLOCALISATION


Coordonnées WGS84 : X: 3.23431340 / Y: 46.95336800
Coordonnées RGF93 (Lambert 93) : X: 717820 / Y: 6650377.96
Coordonnées RGF93 (ETRS89) : X: 3.2343134 / Y: 46.953368
Code Hydro : ----0000 **Rive de référence:** Droite

31 Mai 1856 Altitude calculée de l'eau : **179.05 m**

Nature de l'inondation : **Débordement de cours d'eau** Nature du repère : **Marque gravée**

GÉNÉRAL

Code : LCI_R_963_1960 **Date de mise à jour :** 08/02/2022
Auteur : SPC LCI



MARQUE

Maximum de l'inondation : Oui
Visibilité : Non **État du repère :** Disparu
Pérennité : Aucune **Repère calculé :** Non
PHEC : Non

SOURCE DE REPÉRAGE : PLAN DES SURFACES SUBMERSIBLES SN NEVERS -

Type de repérage : Source bibliographique
Organisme(s) : DDE 58

NIVELLEMENT D'ORIGINE

Méthode : Cheminement topographique
Organisme : DDE 58
Référence nivelée : Marque d'inondation
Description référence du repère : marque de crue
Système altimétrique : NGF IGN 1969 (système normal)
Altitude de la référence (en m) : 179.050 m
Différence entre le niveau d'eau et la référence (en m) : 0.000 m
Altitude calculée de l'eau (en m) : 179.05

Commune : **SAUVIGNY-LES-BOIS** | Rivière : **La Loire**

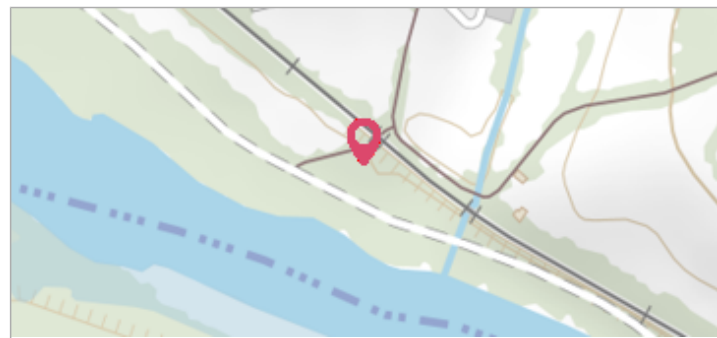
Château de Thiot, bâtiment en ruine

Commentaires : Sur un bâtiment en ruine situé le long de la voie ferrée, au droit du château de Thiot. Ce repère figure sur le PSS et sur l'atlas des zones inondables de la DDE 58. Ce bâtiment avec les repères de crues ont disparu aujourd'hui.

4 Repère(s) sur le site

GÉNÉRAL

Unité de gestion : Loire-Allier-Cher-Indre
Code : LCI_S_963 **Date de mise à jour** : 08/02/2022
Auteur : SPC LCI



GÉOLOCALISATION


Coordonnées WGS84 : X: 3.23431340 / Y: 46.95336800
Coordonnées RGF93 (Lambert 93) X: 717820 / Y: 6650377.96
Coordonnées RGF93 (ETRS89) : X: 3.2343134 / Y: 46.953368
Code Hydro: ----0000 **Rive de référence**: Droite

Septembre 1866 Altitude calculée de l'eau : **179.4 m**

Nature de l'inondation : **Débordement de cours d'eau** Nature du repère : **Marque gravée**

GÉNÉRAL

Code : LCI_R_963_1959 **Date de mise à jour** : 09/01/2023
Auteur : SPC LCI



MARQUE

Maximum de l'inondation : Oui
Visibilité : Non **État du repère** : Disparu
Pérennité : Aucune **Repère calculé** : Non
PHEC : Non

SOURCE DE REPÉRAGE : PLAN DES SURFACES SUBMERSIBLES SN NEVERS -

Type de repérage : Source bibliographique
Organisme(s) : DDE 58

NIVELLEMENT D'ORIGINE

Méthode : Cheminement topographique
Organisme : DDE 58
Référence nivelée : Marque d'inondation
Description référence du repère : marque de crue
Système altimétrique : NGF IGN 1969 (système normal)
Altitude de la référence (en m) : 179.400 m
Différence entre le niveau d'eau et la référence (en m) : 0.000 m
Altitude calculée de l'eau (en m) : 179.4