

Commune : **CHEVENON**Rivière : **La Loire****Ferme des Colons****Commentaires** : A la ferme des Colons. Ces repères sont signalés sur le PSS. Les repères de la crue de 1907 sont repris dans l'atlas des zones inondables de la DDE 58. Trait gravé en mauvais état sur le poulailler.**3**

Repère(s) sur le site

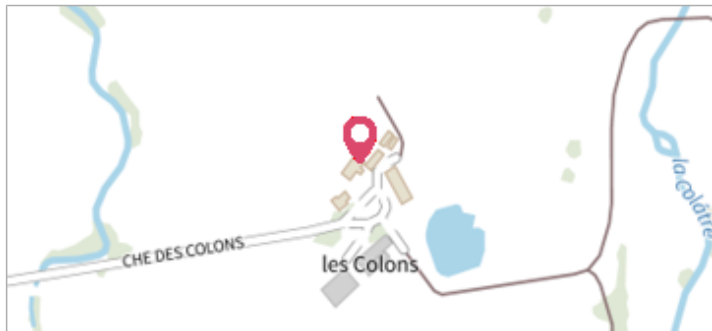
GÉNÉRAL**Unité de gestion** : Loire-Allier-Cher-Indre**Code** : LCI_S_962**Date de mise à jour** : 08/02/2022**Auteur** : SPC LCI


Photo du recensement d'origine en 2003

GÉOLOCALISATION**Coordonnées WGS84** : X: 3.24464440 / Y: 46.92340100**Coordonnées RGF93 (Lambert 93)** X: 718616 / Y: 6647052.01**Coordonnées RGF93 (ETRS89)** : X: 3.2446444 / Y: 46.923401**Code Hydro**: ----0000**Rive de référence**: Gauche**19 octobre 1907**Nature de l'inondation : **Débordement de cours d'eau**Altitude calculée de l'eau : **non déterminé**Nature du repère : **Marque gravée****GÉNÉRAL****Code** : LCI_R_962_2065**Date de mise à jour** :**Auteur** : SPC LCI

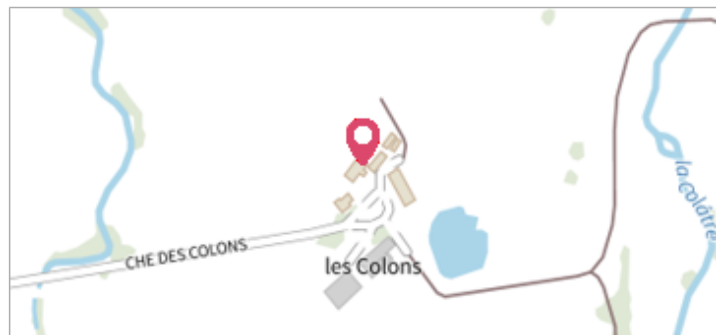
08/02/2022

MARQUE**Texte** : Texte disparu**Maximum de l'inondation** : Oui**Visibilité** : Non**État du repère** : Disparu**Pérennité** : Aucune**Repère calculé** : Non**PHEC** : Non**SOURCE DE REPÉRAGE** : DDE58, ATLAS DES ZONES INONDABLES DE LA LOIRE -**Type de repérage** : Source bibliographique**Organisme(s)** : DDE 58**NIVELLEMENT D'ORIGINE****Méthode** : Cheminement topographique**Organisme** : Inconnu**Référence nivelée** : Non renseigné**Description référence du repère** : Non renseigné**Système altimétrique** : NGF IGN 1969 (système normal)


Vue du repère en 2021

	Commune : CHEVENON	Rivière : La Loire
<h2>Ferme des Colons</h2>		3 Repère(s) sur le site
Commentaires : A la ferme des Colons. Ces repères sont signalés sur le PSS. Les repères de la crue de 1907 sont repris dans l'atlas des zones inondables de la DDE 58. Trait gravé en mauvais état sur le poulailler.		

GÉNÉRAL	
Unité de gestion : Loire-Allier-Cher-Indre	
Code : LCI_S_962	Date de mise à jour : 08/02/2022
Auteur : SPC LCI	



GÉOLOCALISATION	
Coordonnées WGS84 : X: 3.24464440 / Y: 46.92340100	
Coordonnées RGF93 (Lambert 93) X: 718616 / Y: 6647052.01	
Coordonnées RGF93 (ETRS89) : X: 3.2446444 / Y: 46.923401	
Code Hydro : ----0000	Rive de référence : Gauche

	19 Octobre 1907	Altitude calculée de l'eau : 180.18 m
Nature de l'inondation : Débordement de cours d'eau		Nature du repère : Marque gravée

GÉNÉRAL	
Code : LCI_R_962_1957	Date de mise à jour : 08/02/2022
Auteur : SPC LCI	



MARQUE	
Texte : Crue du 19 octobre 1907 Monter à 5.35 Nevers	
Maximum de l'inondation : Oui	
Visibilité : Non	État du repère : Bon
Pérennité : Longue	Repère calculé : Non
PHEC : Non	

SOURCE DE REPÉRAGE : DDE58, ATLAS DES ZONES INONDABLES DE LA LOIRE -	
Type de repérage : Source bibliographique	
Organisme(s) : DDE 58	

NIVELLEMENT D'ORIGINE	
Méthode : Cheminement topographique	
Organisme : Inconnu	
Référence nivelée : Marque d'inondation	
Description référence du repère : marque de crue	
Système altimétrique : NGF IGN 1969 (système normal)	
Altitude de la référence (en m) : 180.180 m	
Différence entre le niveau d'eau et la référence (en m) : 0.000 m	
Altitude calculée de l'eau (en m) : 180.18	

Commune : **CHEVENON**Rivière : **La Loire****Ferme des Colons**

Commentaires : A la ferme des Colons. Ces repères sont signalés sur le PSS. Les repères de la crue de 1907 sont repris dans l'atlas des zones inondables de la DDE 58. Trait gravé en mauvais état sur le poulailler.

3

Repère(s) sur le site

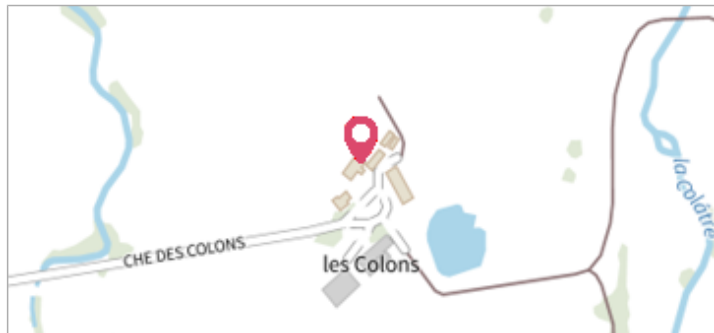
GÉNÉRAL**Unité de gestion** : Loire-Allier-Cher-Indre**Code** : LCI_S_962**Date de mise à jour** : 08/02/2022**Auteur** : SPC LCI

Photo du recensement d'origine en 2003

GÉOLOCALISATION**Coordonnées WGS84** : X: 3.24464440 / Y: 46.92340100**Coordonnées RGF93 (Lambert 93)** X: 718616 / Y: 6647052.01**Coordonnées RGF93 (ETRS89)** : X: 3.2446444 / Y: 46.923401**Code Hydro**: ----0000**Rive de référence**: Gauche**25 Septembre 1866**Nature de l'inondation : **Débordement de cours d'eau**Altitude calculée de l'eau : **180.74 m**Nature du repère : **Marque gravée****GÉNÉRAL****Code** : LCI_R_962_1956**Date de mise à jour** :**Auteur** : SPC LCI

08/02/2022



Vue du repère en 2021

MARQUE**Texte** : Crue des 25 et 26 septembre 1866**Maximum de l'inondation** : Oui**Visibilité** : Non**État du repère** : Bon**Pérennité** : Longue**Repère calculé** : Non**PHEC** : Non**SOURCE DE REPÉRAGE : DDE58, ATLAS DES ZONES INONDABLES DE LA LOIRE -****Type de repérage** : Source bibliographique**Organisme(s)** : DDE 58**NIVELLEMENT D'ORIGINE****Méthode** : Cheminement topographique**Organisme** : Inconnu**Référence nivelée** : Marque d'inondation**Description référence du repère** : marque de crue**Système altimétrique** : NGF IGN 1969 (système normal)**Altitude de la référence (en m)** : 180.740 m**Différence entre le niveau d'eau et la référence (en m)** : 0.000 m**Altitude calculée de l'eau (en m)** : 180.74