
Commune : **SAVIGNY-EN-VERON**

Rivière : **La Loire**

La Rue Guillot, route de Candes, n°61

Commentaires : Sur le mur sud d'une maison située au n°61, route de Candes, à l'entrée du hameau de "La Rue Guillot".

3 Repère(s) sur le site

GÉNÉRAL

Unité de gestion : Vienne-Charente-Atlantique

Code : LCI_S_952 **Date de mise à jour :** 25/08/2016

Auteur : SPC LCI



GÉOLOCALISATION

Coordonnées WGS84 : X: 0.12399230 / Y: 47.21025970


Coordonnées RGF93 (Lambert 93) X: 482361 / **Y:** 6682849

Coordonnées RGF93 (ETRS89) : X: 0.1239923 / Y: 47.2102597

Code Hydro: ----0000 **Rive de référence:** Gauche



Photo du recensement d'origine


1^{er} Mars 1923

Altitude calculée de l'eau : **non déterminé**


Nature de l'inondation : **Débordement de cours d'eau**

Nature du repère : **Marque gravée**

GÉNÉRAL

Code : LCI_R_952_1927 **Date de mise à jour :** 05/08/2018

Auteur : SPC LCI



MARQUE

Maximum de l'inondation : Oui

Visibilité : Non renseigné **État du repère :** Non renseigné

Pérennité : Non renseigné **Repère calculé :** Non

PHÉC : Non

SOURCE DE REPÉRAGE : VISITE DE TERRAIN -

Type de repérage : Source bibliographique

Organisme : DIREN Centre

NIVELLEMENT D'ORIGINE


Méthode : Cheminement topographique

Organisme : Inconnu

Référence nivelée : Non renseigné

Description référence du repère : Non renseigné

Système altimétrique : NGF IGN 1969 (système normal)


	Commune : SAVIGNY-EN-VERON	Rivière : La Loire
La Rue Guillot, route de Candes, n°61		
Commentaires : Sur le mur sud d'une maison située au n°61, route de Candes, à l'entrée du hameau de "La Rue Guillot".	3	Repère(s) sur le site

GÉNÉRAL	
Unité de gestion : Vienne-Charente-Atlantique	Date de mise à jour : 25/08/2016
Code : LCI_S_952	Auteur : SPC LCI




GÉOLOCALISATION	
Coordonnées WGS84 : X: 0.12399230 / Y: 47.21025970	Coordonnées RGF93 (Lambert 93) X: 482361 / Y: 6682849
Coordonnées RGF93 (ETRS89) : X: 0.1239923 / Y: 47.2102597	Code Hydro: ----0000
Rive de référence: Gauche	



	1^{er} Décembre 1910	Altitude calculée de l'eau : non déterminé
	Nature de l'inondation : Débordement de cours d'eau	Nature du repère : Marque gravée

GÉNÉRAL	
Code : LCI_R_952_1928	Date de mise à jour :
Auteur : SPC LCI	05/08/2018



MARQUE	
Maximum de l'inondation : Oui	Visibilité : Non renseigné
Pérennité : Non renseigné	État du repère : Bon
PHEC : Non	Repère calculé : Non

SOURCE DE REPÉRAGE : VISITE DE TERRAIN -	
Type de repérage : Source bibliographique	Organisme : DIREN Centre

NIVELLEMENT D'ORIGINE	
Méthode : Cheminement topographique	Organisme : Inconnu
Référence nivelée : Non renseigné	Description référence du repère : Non renseigné
Système altimétrique : NGF IGN 1969 (système normal)	

Commune : **SAVIGNY-EN-VERON**Rivière : **La Loire****La Rue Guillot, route de Candes, n°61****Commentaires :** Sur le mur sud d'une maison située au n°61, route de Candes, à l'entrée du hameau de "La Rue Guillot".**3**

Repère(s) sur le site

GÉNÉRAL**Unité de gestion :** Vienne-Charente-Atlantique**Code :** LCI_S_952**Date de mise à jour :** 25/08/2016**Auteur :** SPC LCI

Photo du recensement d'origine

GÉOLOCALISATION**Coordonnées WGS84 :** X: 0.12399230 / Y: 47.21025970**Coordonnées RGF93 (Lambert 93) X:** 482361 / **Y:** 6682849**Coordonnées RGF93 (ETRS89) :** X: 0.1239923 / Y: 47.2102597**Code Hydro:** ----0000**Rive de référence:** Gauche**1^{er} Décembre 1982**Nature de l'inondation : **Débordement de cours d'eau**Altitude calculée de l'eau : **non déterminé**Nature du repère : **Marque gravée****GÉNÉRAL****Code :** LCI_R_952_1929**Date de mise à jour :****Auteur :** SPC LCI

05/08/2018

MARQUE**Maximum de l'inondation :** Oui**Visibilité :** Non renseigné**État du repère :** Bon**Pérennité :** Non renseigné**Repère calculé :** Non**PHEC :** Non**SOURCE DE REPÉRAGE : VISITE DE TERRAIN -****Type de repérage :** Source bibliographique**Organisme :** DIREN Centre**NIVELLEMENT D'ORIGINE****Méthode :** Cheminement topographique**Organisme :** Inconnu**Référence nivelée :** Non renseigné**Description référence du repère :** Non renseigné**Système altimétrique :** NGF IGN 1969 (système normal)