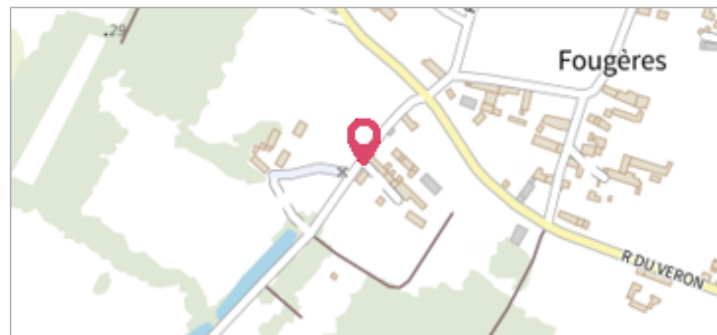
	Commune : <b>SAVIGNY-EN-VERON</b>	Rivière : <b>La Loire</b>
<b>Fougères, rue de l'Ormeau, n°6</b>		
<b>Commentaires :</b> Sur le mur face route d'un petit appentis situé au n°6 rue de l'Ormeau, au hameau de "Fougères".		<b>3</b> Repère(s) sur le site

**GÉNÉRAL**

---


**Unité de gestion :** Vienne-Charente-Atlantique  
**Code :** LCI\_S\_951      **Date de mise à jour :** 25/08/2016  
**Auteur :** SPC LCI



**GÉOLOCALISATION**

---

**Coordonnées WGS84 :** X: 0.15114380 / Y: 47.19584120  
**Coordonnées RGF93 (Lambert 93) X:** 484357 / **Y:** 6681174  
**Coordonnées RGF93 (ETRS89) :** X: 0.1511438 / Y: 47.1958412  
**Code Hydro:** ----0000      **Rive de référence:** Gauche

	<b>1<sup>er</sup> Mars 1923</b>	<b>Altitude calculée de l'eau : non déterminé</b>
Nature de l'inondation : <b>Débordement de cours d'eau</b>		Nature du repère : <b>Marque gravée</b>

**GÉNÉRAL**

---

**Code :** LCI\_R\_951\_1923      **Date de mise à jour :** 05/08/2018  
**Auteur :** SPC LCI



**MARQUE**

---

**Maximum de l'inondation :** Oui  
**Visibilité :** Non renseigné      **État du repère :** Non renseigné  
**Pérennité :** Non renseigné      **Repère calculé :** Non  
**PHEC :** Non

**SOURCE DE REPÉRAGE : VISITE DE TERRAIN -**


---

**Type de repérage :** Source bibliographique  
**Organisme(s) :** DIREN Centre

**NIVELLEMENT D'ORIGINE**

---

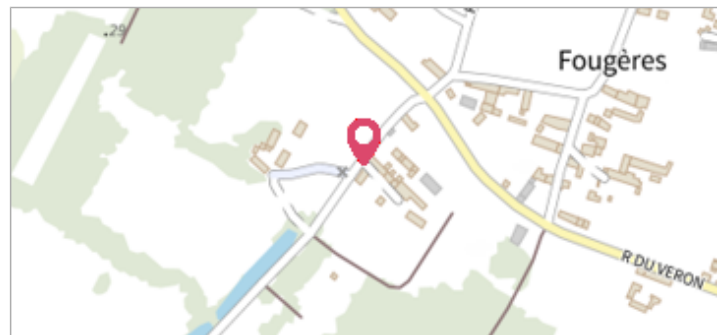
**Méthode :** Cheminement topographique  
**Organisme :** Inconnu  
**Référence nivelée :** Autre type de référence  
**Description référence du repère :** Autre type de référence  
**Système altimétrique :** NGF IGN 1969 (système normal)  
**Différence entre le niveau d'eau et la référence (en m) :** 1.420 m

	Commune : <b>SAVIGNY-EN-VERON</b>	Rivière : <b>La Loire</b>
<b>Fougères, rue de l'Ormeau, n°6</b>		
<b>Commentaires :</b> Sur le mur face route d'un petit appentis situé au n°6 rue de l'Ormeau, au hameau de "Fougères".		<b>3</b> Repère(s) sur le site

**GÉNÉRAL**

---


**Unité de gestion :** Vienne-Charente-Atlantique  
**Code :** LCI\_S\_951      **Date de mise à jour :** 25/08/2016  
**Auteur :** SPC LCI



**GÉOLOCALISATION**

---

**Coordonnées WGS84 :** X: 0.15114380 / Y: 47.19584120  
**Coordonnées RGF93 (Lambert 93)** X: 484357 / Y: 6681174  
**Coordonnées RGF93 (ETRS89)** : X: 0.1511438 / Y: 47.1958412  
**Code Hydro:** ----0000      **Rive de référence:** Gauche

	<b>1<sup>er</sup> Décembre 1982</b> Nature de l'inondation : <b>Débordement de cours d'eau</b>	Altitude calculée de l'eau : <b>non déterminé</b> Nature du repère : <b>Marque gravée</b>
---	---	--

**GÉNÉRAL**

---

**Code :** LCI\_R\_951\_1924      **Date de mise à jour :** 05/08/2018  
**Auteur :** SPC LCI



**MARQUE**

---

**Maximum de l'inondation :** Oui  
**Visibilité :** Non renseigné      **État du repère :** Bon  
**Pérennité :** Non renseigné      **Repère calculé :** Non  
**PHEC :** Non

**SOURCE DE REPÉRAGE : VISITE DE TERRAIN -**

---

**Type de repérage :** Source bibliographique  
**Organisme(s) :** DIREN Centre

**NIVELLEMENT D'ORIGINE**

---

**Méthode :** Cheminement topographique  
**Organisme :** Inconnu  
**Référence nivelée :** Autre type de référence  
**Description référence du repère :** Autre type de référence  
**Système altimétrique :** NGF IGN 1969 (système normal)  
**Différence entre le niveau d'eau et la référence (en m) :** 1.320 m

Commune : **SAVIGNY-EN-VERON** | Rivière : **La Loire**

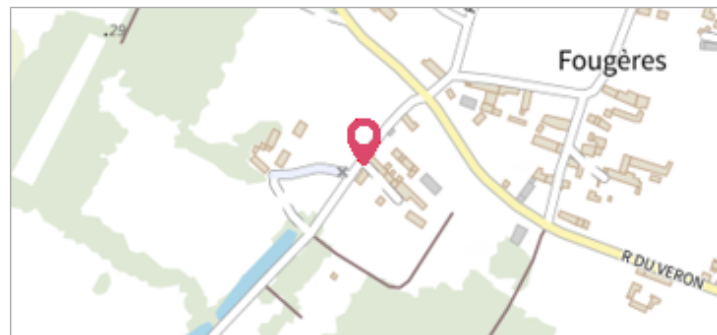
**Fougères, rue de l'Ormeau, n°6**

**Commentaires :** Sur le mur face route d'un petit appentis situé au n°6 rue de l'Ormeau, au hameau de "Fougères".

**3** Repère(s) sur le site

**GÉNÉRAL**

**Unité de gestion :** Vienne-Charente-Atlantique  
**Code :** LCI\_S\_951      **Date de mise à jour :** 25/08/2016  
**Auteur :** SPC LCI



**GÉOLOCALISATION**

**Coordonnées WGS84 :** X: 0.15114380 / Y: 47.19584120  
**Coordonnées RGF93 (Lambert 93) :** X: 484357 / Y: 6681174  
**Coordonnées RGF93 (ETRS89) :** X: 0.1511438 / Y: 47.1958412  
**Code Hydro :** ----0000      **Rive de référence:** Gauche

**1<sup>er</sup> Janvier 1994**      Altitude calculée de l'eau : **non déterminé**

Nature de l'inondation : **Débordement de cours d'eau**      Nature du repère : **Marque gravée**

**GÉNÉRAL**

**Code :** LCI\_R\_951\_1925      **Date de mise à jour :** 05/08/2018  
**Auteur :** SPC LCI



**MARQUE**

**Maximum de l'inondation :** Oui  
**Visibilité :** Non renseigné      **État du repère :** Bon  
**Pérennité :** Non renseigné      **Repère calculé :** Non  
**PHEC :** Non

**SOURCE DE REPÉRAGE : VISITE DE TERRAIN -**

**Type de repérage :** Source bibliographique  
**Organisme(s) :** DIREN Centre

**NIVELLEMENT D'ORIGINE**

**Méthode :** Cheminement topographique  
**Organisme :** Inconnu  
**Référence nivelée :** Autre type de référence  
**Description référence du repère :** Autre type de référence  
**Système altimétrique :** NGF IGN 1969 (système normal)  
**Différence entre le niveau d'eau et la référence (en m) :** 0.910 m