

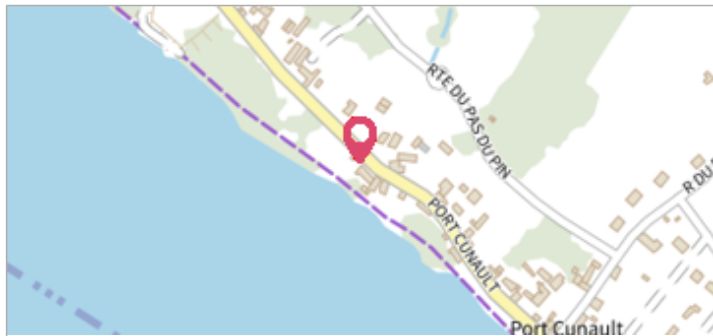


Commune : SAINT-CLEMENT-DES-LEVEES

Rivière : La Loire

166 Port Cunault #1 - Façade N-O**Commentaires :** Sur le pignon Nord ouest d'une maison située coté Loire, à la sortie ouest du Port Cunault, à l'amont immédiat d'une chapelle.**3**

Repère(s) sur le site

GÉNÉRAL**Unité de gestion :** Maine-Loire aval**Code :** LCI_S_939**Date de mise à jour :** 29/12/2025**Auteur :** SPC LCI

2025_Vue du site

GÉOLOCALISATION**Coordonnées WGS84 :** X: -0.19918664 / Y: 47.33720360**Coordonnées RGF93 (Lambert 93) :** X: 458488.61 / Y: 6697879.18**Coordonnées RGF93 (ETRS89) :** X: -0.1991866 / Y: 47.3372036**Code Hydro:** ----0000**Rive de référence:** Droite**1^{er} Décembre 1910**Nature de l'inondation : **Débordement de cours d'eau**Altitude calculée de l'eau : **28.055 m**Nature du repère : **Non renseigné****GÉNÉRAL****Code :** LCI_R_939_1901**Date de mise à jour :****Auteur :** SPC LCI

05/08/2018

MARQUE**Maximum de l'inondation :** Oui**Visibilité :** Non renseigné**État du repère :** Non renseigné**Pérennité :** Non renseigné**Repère calculé :** Non**PHC :** Non**SOURCE DE REPÉRAGE : PROFILS DE LOIRE -****Type de repérage :** Source bibliographique**Organisme :** Service spécial Loire**NIVELLEMENT D'ORIGINE****Méthode :** Cheminement topographique**Organisme :** IGN**Référence nivelée :** Marque d'inondation**Description référence du repère :** marque de crue**Système altimétrique :** NGF IGN 1969 (système normal)**Altitude de la référence (en m) :** 28.055 m**Différence entre le niveau d'eau et la référence (en m) :** 0.000 m**Altitude calculée de l'eau (en m) :** 28.055

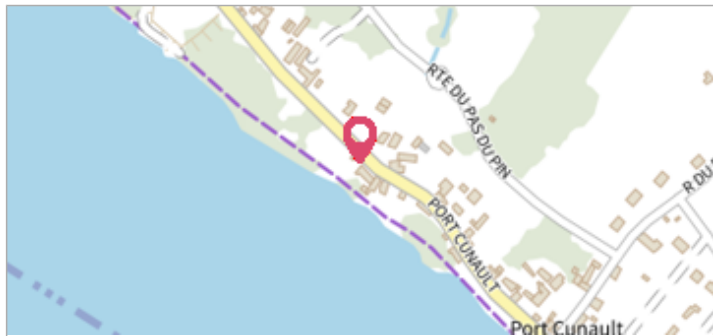


Commune : SAINT-CLEMENT-DES-LEVEES

Rivière : La Loire

166 Port Cunault #1 - Façade N-O**Commentaires :** Sur le pignon Nord ouest d'une maison située coté Loire, à la sortie ouest du Port Cunault, à l'amont immédiat d'une chapelle.**3**

Repère(s) sur le site

GÉNÉRAL**Unité de gestion :** Maine-Loire aval**Code :** LCI_S_939**Date de mise à jour :** 29/12/2025**Auteur :** SPC LCI

2025_Vue du site

GÉOLOCALISATION**Coordonnées WGS84 :** X: -0.19918664 / Y: 47.33720360**Coordonnées RGF93 (Lambert 93) :** X: 458488.61 / Y: 6697879.18**Coordonnées RGF93 (ETRS89) :** X: -0.1991866 / Y: 47.3372036**Code Hydro :** ----0000**Rive de référence :** Droite**Septembre 1866**Nature de l'inondation : **Débordement de cours d'eau**Altitude calculée de l'eau : **non déterminé**Nature du repère : **Marque gravée****Commentaires :** Passage en 2025 pour un nouveau nivellement.**GÉNÉRAL****Code :** LCI_R_939_1900**Date de mise à jour :****Auteur :** SPC LCI

29/12/2025



2025_Vue du repère

MARQUE**Texte :** 1866**Maximum de l'inondation :** Oui**Visibilité :** Oui**État du repère :** Mauvais**Pérennité :** Aucune**Repère calculé :** Non**PHEC :** Non**SOURCE DE REPÉRAGE : PROFILS DE LOIRE -****Type de repérage :** Source bibliographique**Organisme :** Service spécial Loire**2025_NIVELLEMENT 1866 - 11/12/2025****Méthode :** GPS**Organisme :** SPC Maine - Loire aval**Référence nivelée :** Marque d'inondation**Système altimétrique :** NGF IGN 1969 (système normal)**Différence entre le niveau d'eau et la référence (en m) :** 28.020 m

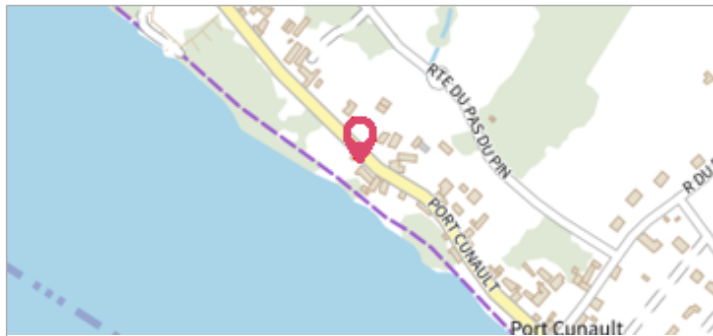


Commune : SAINT-CLEMENT-DES-LEVEES

Rivière : La Loire

166 Port Cunault #1 - Façade N-O**Commentaires :** Sur le pignon Nord ouest d'une maison située coté Loire, à la sortie ouest du Port Cunault, à l'amont immédiat d'une chapelle.**3**

Repère(s) sur le site

GÉNÉRAL**Unité de gestion :** Maine-Loire aval**Code :** LCI_S_939**Date de mise à jour :** 29/12/2025**Auteur :** SPC LCI

2025_Vue du site

GÉOLOCALISATION**Coordonnées WGS84 :** X: -0.19918664 / Y: 47.33720360**Coordonnées RGF93 (Lambert 93) :** X: 458488.61 / Y: 6697879.18**Coordonnées RGF93 (ETRS89) :** X: -0.1991866 / Y: 47.3372036**Code Hydro :** ----0000**Rive de référence :** Droite**31 mai 1856**Nature de l'inondation : **Débordement de cours d'eau**Altitude calculée de l'eau : **28.45 m**Nature du repère : **Marque gravée****GÉNÉRAL****Code :** LCI_R_939_1899**Date de mise à jour :****Auteur :** SPC LCI

29/12/2025



2025_Vue du repère

MARQUE**Texte :** 1856**Maximum de l'inondation :** Oui**Visibilité :** Oui**État du repère :** Mauvais**Pérennité :** Aucune**Repère calculé :** Non**PHEC :** Non**SOURCE DE REPÉRAGE : PROFILS DE LOIRE -****Type de repérage :** Source bibliographique**Organisme :** Service spécial Loire**2025_NIVELLEMENT 1856 - 11/12/2025****Méthode :** GPS**Organisme :** SPC Maine - Loire aval**Référence nivelée :** Marque d'inondation**Système altimétrique :** NGF IGN 1969 (système normal)**Altitude de la référence (en m) :** 28.450 m**Altitude calculée de l'eau (en m) :** 28.45