

Commune : **VITRY-SUR-LOIRE**Rivière : **La Loire**

## Ferme de la Motte Veillot

**Commentaires** : A la ferme de "la Motte Veillot" sous un préau. Sur la plaque sont inscrits les crues suivantes : 1866 (4,30), 1907 (4,18), 1893 (3,25). Attention, la ferme est à l'abandon.

**4**

Repère(s) sur le site

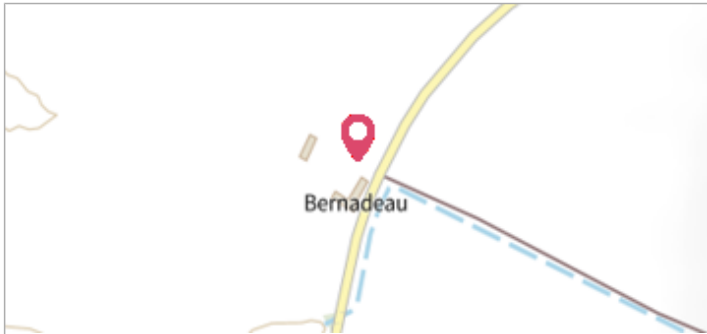
### GÉNÉRAL

Unité de gestion : Loire-Allier-Cher-Indre

Code : LCI\_S\_929

Date de mise à jour : 07/02/2022

Auteur : SPC LCI



Vue du site en 2003

### GÉOLOCALISATION

Coordonnées WGS84 : X: 3.68717090 / Y: 46.66793500

Coordonnées RGF93 (Lambert 93) X: 752536 / Y: 6618879.01

Coordonnées RGF93 (ETRS89) : X: 3.6871709 / Y: 46.667935

Code Hydro: ----0000

Rive de référence: Droite


**9 Octobre 1893**
Nature de l'inondation : **Débordement de cours d'eau**Altitude calculée de l'eau : **205.42 m**Nature du repère : **Marque gravée**

### GÉNÉRAL

Code : LCI\_R\_929\_4346

Date de mise à jour :

Auteur : SPC LCI

19/11/2018

### MARQUE

Maximum de l'inondation : Oui

Visibilité : Non renseigné

État du repère : Bon

Pérennité : Non renseigné

Repère calculé : Non

PHEC : Non

### SOURCE DE REPÉRAGE : PLAN DES SURFACES SUBMERSIBLES SN NEVERS -

Type de repérage : Source bibliographique

Organisme : DDE 58

### NIVELLEMENT D'ORIGINE

Méthode : Cheminement topographique

Organisme : Inconnu

Référence nivelée : Marque d'inondation

Description référence du repère : marque de crue

Système altimétrique : NGF IGN 1969 (système normal)

Altitude de la référence (en m) : 205.420 m

Différence entre le niveau d'eau et la référence (en m) : 0.000 m

Altitude calculée de l'eau (en m) : 205.42

Commune : **VITRY-SUR-LOIRE**Rivière : **La Loire**

## Ferme de la Motte Veillot

**Commentaires :** A la ferme de "la Motte Veillot" sous un préau. Sur la plaque sont inscrits les crues suivantes : 1866 (4,30), 1907 (4,18), 1893 (3,25). Attention, la ferme est à l'abandon.

**4**

Repère(s) sur le site

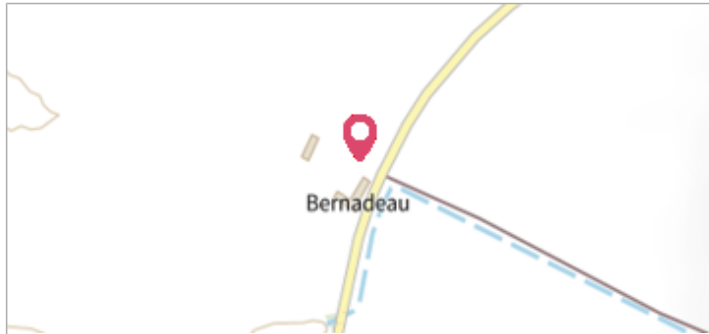
### GÉNÉRAL

Unité de gestion : Loire-Allier-Cher-Indre

Code : LCI\_S\_929

Date de mise à jour : 07/02/2022

Auteur : SPC LCI



Vue du site en 2003

### GÉOLOCALISATION

Coordonnées WGS84 : X: 3.68717090 / Y: 46.66793500

Coordonnées RGF93 (Lambert 93) X: 752536 / Y: 6618879.01

Coordonnées RGF93 (ETRS89) : X: 3.6871709 / Y: 46.667935

Code Hydro: ----0000

Rive de référence: Droite


**9 Octobre 1893**
Nature de l'inondation : **Débordement de cours d'eau**Altitude calculée de l'eau : **205.39 m**Nature du repère : **Plaque**

### GÉNÉRAL

Code : LCI\_R\_929\_1855

Date de mise à jour :

Auteur : SPC LCI

07/02/2022



Vue du repère

### MARQUE

Texte : 1893 9 Octobre 3.85

Maximum de l'inondation : Oui

Visibilité : Non

État du repère : Bon

Pérennité : Non renseigné

Repère calculé : Non

PHEC : Non

### SOURCE DE REPÉRAGE : PLAN DES SURFACES SUBMERSIBLES SN NEVERS -

Type de repérage : Source bibliographique

Organisme : DDE 58

### NIVELLEMENT D'ORIGINE

Méthode : Cheminement topographique

Organisme : Inconnu

Référence nivelée : Marque d'inondation

Description référence du repère : marque de crue

Système altimétrique : NGF IGN 1969 (système normal)

Altitude de la référence (en m) : 205.390 m

Différence entre le niveau d'eau et la référence (en m) : 0.000 m

Altitude calculée de l'eau (en m) : 205.39

Commune : **VITRY-SUR-LOIRE**Rivière : **La Loire**

## Ferme de la Motte Veillot

**Commentaires** : A la ferme de "la Motte Veillot" sous un préau. Sur la plaque sont inscrits les crues suivantes : 1866 (4,30), 1907 (4,18), 1893 (3,25). Attention, la ferme est à l'abandon.

**4**

Repère(s) sur le site

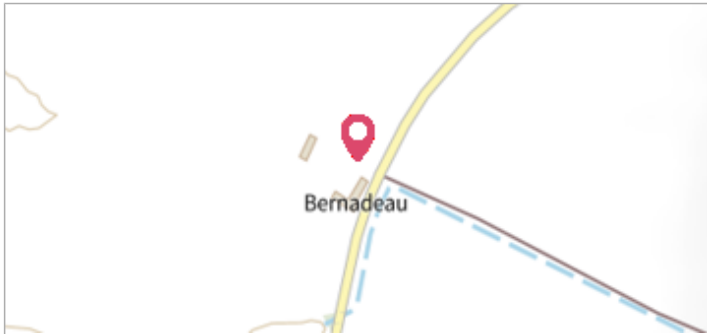
### GÉNÉRAL

Unité de gestion : Loire-Allier-Cher-Indre

Code : LCI\_S\_929

Date de mise à jour : 07/02/2022

Auteur : SPC LCI



Vue du site en 2003

### GÉOLOCALISATION

Coordonnées WGS84 : X: 3.68717090 / Y: 46.66793500

Coordonnées RGF93 (Lambert 93) X: 752536 / Y: 6618879.01

Coordonnées RGF93 (ETRS89) : X: 3.6871709 / Y: 46.667935

Code Hydro: ----0000

Rive de référence: Droite


**26 Septembre 1866**
Altitude calculée de l'eau : **205.93 m**Nature de l'inondation : **Débordement de cours d'eau**Nature du repère : **Plaque**

### GÉNÉRAL

Code : LCI\_R\_929\_1854

Date de mise à jour :

Auteur : SPC LCI

07/02/2022



Vue du repère

### MARQUE

Texte : 1866 26 Sept 4.30

Maximum de l'inondation : Oui

Visibilité : Non

État du repère : Bon

Pérennité : Longue

Repère calculé : Non

PHEC : Non

### SOURCE DE REPÉRAGE : PLAN DES SURFACES SUBMERSIBLES SN NEVERS -

Type de repérage : Source bibliographique

Organisme : DDE 58

### NIVELLEMENT D'ORIGINE

Méthode : Cheminement topographique

Organisme : Inconnu

Référence nivelée : Marque d'inondation

Description référence du repère : marque de crue

Système altimétrique : NGF IGN 1969 (système normal)

Altitude de la référence (en m) : 205.930 m

Différence entre le niveau d'eau et la référence (en m) : 0.000 m

Altitude calculée de l'eau (en m) : 205.93

Commune : **VITRY-SUR-LOIRE**Rivière : **La Loire**

## Ferme de la Motte Veillot

**Commentaires** : A la ferme de "la Motte Veillot" sous un préau. Sur la plaque sont inscrits les crues suivantes : 1866 (4,30), 1907 (4,18), 1893 (3,25). Attention, la ferme est à l'abandon.

**4**

Repère(s) sur le site

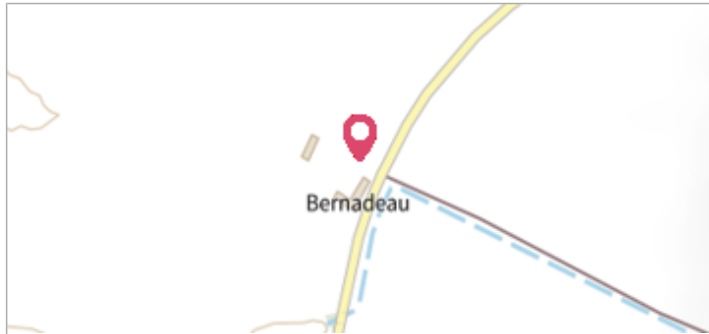
### GÉNÉRAL

Unité de gestion : Loire-Allier-Cher-Indre

Code : LCI\_S\_929

Date de mise à jour : 07/02/2022

Auteur : SPC LCI



Vue du site en 2003

### GÉOLOCALISATION

Coordonnées WGS84 : X: 3.68717090 / Y: 46.66793500

Coordonnées RGF93 (Lambert 93) X: 752536 / Y: 6618879.01

Coordonnées RGF93 (ETRS89) : X: 3.6871709 / Y: 46.667935

Code Hydro: ----0000

Rive de référence: Droite

**18 Octobre 1907**Nature de l'inondation : **Débordement de cours d'eau**Altitude calculée de l'eau : **205.66 m**Nature du repère : **Plaque**

### GÉNÉRAL

Code : LCI\_R\_929\_2063

Date de mise à jour :

Auteur : SPC LCI

07/02/2022



Vue du repère

### MARQUE

Texte : 1907 18 octobre 4.15

Maximum de l'inondation : Oui

Visibilité : Non

État du repère : Bon

Pérennité : Longue

Repère calculé : Non

PHEC : Non

### SOURCE DE REPÉRAGE : PLAN DES SURFACES SUBMERSIBLES SN NEVERS -

Type de repérage : Source bibliographique

Organisme : DDE 58

### NIVELLEMENT D'ORIGINE

Méthode : Cheminement topographique

Organisme : Inconnu

Référence nivelée : Marque d'inondation

Description référence du repère : marque de crue

Système altimétrique : NGF IGN 1969 (système normal)

Altitude de la référence (en m) : 205.660 m

Différence entre le niveau d'eau et la référence (en m) : 0.000 m

Altitude calculée de l'eau (en m) : 205.66