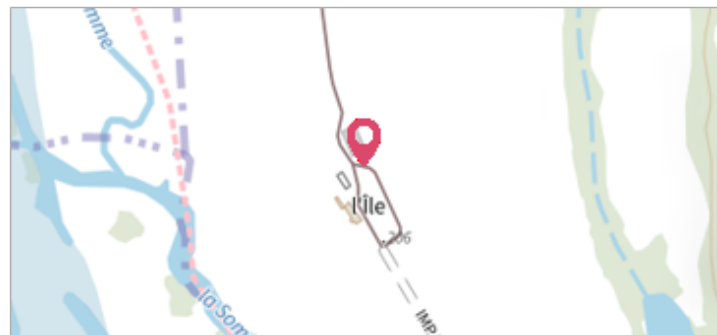
	Commune : LESME	Rivière : La Loire
<h2 style="margin: 0;">Ferme de l'île</h2>		2 Repère(s) sur le site
Commentaires : Sur la porcherie, à la ferme de l'île. Ce repère figure sur l'atlas des zones inondables de la DDE 58.		


GÉNÉRAL

Unité de gestion : Loire-Allier-Cher-Indre
Code : LCI_S_927 **Date de mise à jour :** 07/02/2022
Auteur : SPC LCI



GÉOLOCALISATION

Coordonnées WGS84 : X: 3.70189990 / Y: 46.65176400
Coordonnées RGF93 (Lambert 93) X: 753678 / Y: 6617093.05
Coordonnées RGF93 (ETRS89) : X: 3.7018999 / Y: 46.651764
Code Hydro: ----0000 **Rive de référence:** Droite

	3 décembre 2003	Altitude calculée de l'eau : 206.388 m
Nature de l'inondation : Débordement de cours d'eau		Nature du repère : Témoignage oral

Commentaires : Selon le témoignage, pour les crues de 2008, 1983 et 1977, leurs niveaux étaient similaires mais bien plus faibles que celle de décembre 2003

GÉNÉRAL

Code : WEB_R_202202073327 **Date de mise à jour :** 07/02/2022
Auteur : SPC LCI

MARQUE

Maximum de l'inondation : Oui
Visibilité : Non



NIVELLEMENT PAR GPS - 22/07/2021

Méthode : GPS
Organisme : SPC Loire-Allier-Cher-Indre
Référence nivelée : Marque d'inondation
Système altimétrique : NGF IGN 1969 (système normal)
Altitude de la référence (en m) : 206.388 m
Différence entre le niveau d'eau et la référence (en m) : 0.000 m
Altitude calculée de l'eau (en m) : 206.388

Commune : **LESME** | Rivière : **La Loire**

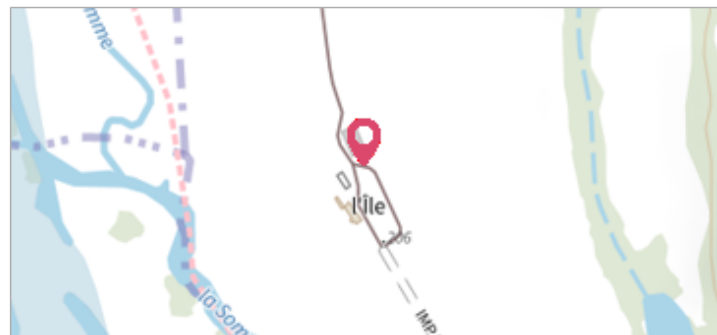
Ferme de l'Ile

Commentaires : Sur la porcherie, à la ferme de l'Ile. Ce repère figure sur l'atlas des zones inondables de la DDE 58.

2 Repère(s) sur le site

GÉNÉRAL

Unité de gestion : Loire-Allier-Cher-Indre
Code : LCI_S_927 **Date de mise à jour** : 07/02/2022
Auteur : SPC LCI



GÉOLOCALISATION

Coordonnées WGS84 : X: 3.70189990 / Y: 46.65176400
Coordonnées RGF93 (Lambert 93) X: 753678 / Y: 6617093.05
Coordonnées RGF93 (ETRS89) : X: 3.7018999 / Y: 46.651764
Code Hydro: ----0000 **Rive de référence**: Droite

26 Septembre 1866 Altitude calculée de l'eau : **207.19 m**

Nature de l'inondation : **Débordement de cours d'eau** Nature du repère : **Marque gravée**

GÉNÉRAL

Code : LCI_R_927_1852 **Date de mise à jour** : 07/02/2022
Auteur : SPC LCI



MARQUE

Texte : Crue de 26 septembre 1866
Maximum de l'inondation : Oui
Visibilité : Oui **État du repère** : Bon
Pérennité : Longue **Repère calculé** : Non
PHEC : Non

SOURCE DE REPÉRAGE : DDE58, ATLAS DES ZONES INONDABLES DE LA LOIRE -

Type de repérage : Source bibliographique
Organisme(s) : DDE 58

NIVELLEMENT D'ORIGINE

Méthode : Cheminement topographique
Organisme : DDE 58
Référence nivelée : Marque d'inondation
Description référence du repère : marque de crue
Système altimétrique : NGF IGN 1969 (système normal)
Altitude de la référence (en m) : 207.190 m
Différence entre le niveau d'eau et la référence (en m) : 0.000 m
Altitude calculée de l'eau (en m) : 207.19