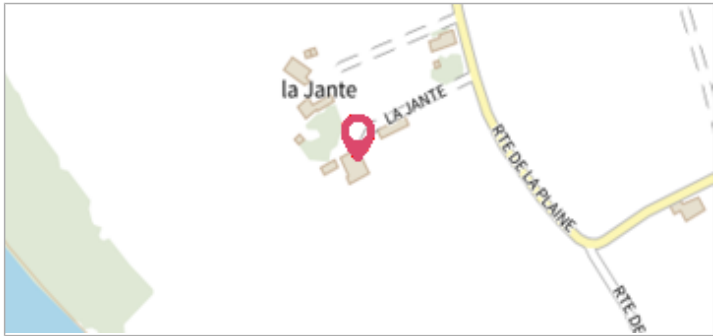
	Commune : SAINT-NICOLAS-DE-BOURGUEIL	Rivière : La Loire
Le Moulin Neuf		

Commentaires : Au lieu dit "Le Moulin Neuf". Il existe plusieurs repères de la crue de juin 1856 au nombre de 3 marques gravées dans la pierre. Visité le 05/08/2021	4	Repère(s) sur le site
---	---	-----------------------

GÉNÉRAL

Unité de gestion : Maine-Loire aval
Code : LCI_S_908 **Date de mise à jour** : 24/02/2022
Auteur : SPC LCI



GÉOLOCALISATION

Coordonnées WGS84 : X: 0.14646950 / Y: 47.27748740
Coordonnées RGF93 (Lambert 93) X: 484331 / Y: 6690250
Coordonnées RGF93 (ETRS89) : X: 0.1464695 / Y: 47.2774874
Code Hydro: ----0000 **Rive de référence**: Droite

	4 juin 1856	Nature de l'inondation : Débordement de cours d'eau Nature du repère : Marque gravée
---	--------------------	--


GÉNÉRAL

Code : WEB_R_202202152218 **Date de mise à jour** : 21/02/2022
Auteur : SPC LCI

MARQUE

Texte : Texte illisible
Visibilité : Oui

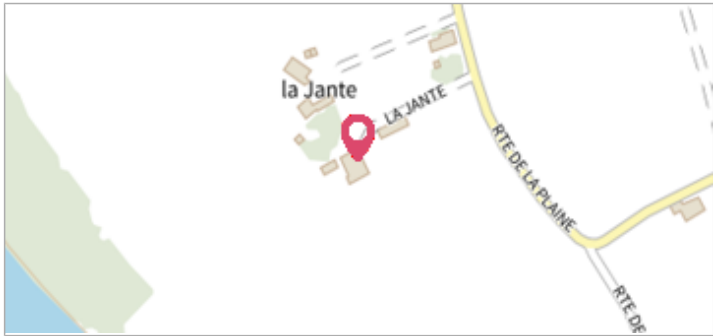


	Commune : SAINT-NICOLAS-DE-BOURGUEIL	Rivière : La Loire
<h2 style="margin: 0;">Le Moulin Neuf</h2>		

Commentaires : Au lieu dit "Le Moulin Neuf". Il existe plusieurs repères de la crue de juin 1856 au nombre de 3 marques gravées dans la pierre. Visité le 05/08/2021	4 Repère(s) sur le site
---	--------------------------------


GÉNÉRAL

Unité de gestion : Maine-Loire aval
Code : LCI_S_908 **Date de mise à jour :** 24/02/2022
Auteur : SPC LCI



GÉOLOCALISATION

Coordonnées WGS84 : X: 0.14646950 / Y: 47.27748740
Coordonnées RGF93 (Lambert 93) X: 484331 / **Y:** 6690250
Coordonnées RGF93 (ETRS89) : X: 0.1464695 / Y: 47.2774874
Code Hydro: ----0000 **Rive de référence:** Droite

	4 juin 1856 Nature de l'inondation :
---	--


GÉNÉRAL

Code : WEB_R_202202152437 **Date de mise à jour :**
Auteur : SPC LCI 21/02/2022

MARQUE

Texte : Texte disparu
Visibilité : Oui

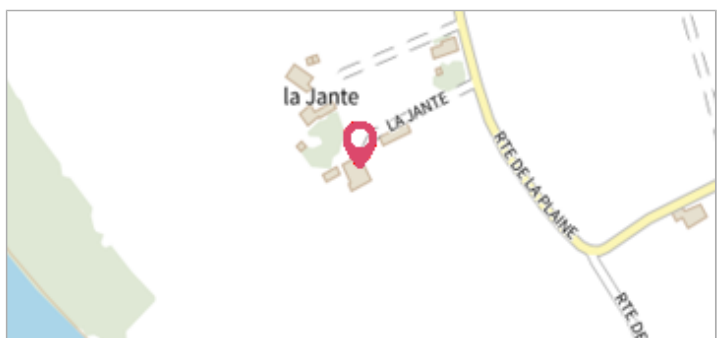


	Commune : SAINT-NICOLAS-DE-BOURGUEIL	Rivière : La Loire
<h2 style="margin: 0;">Le Moulin Neuf</h2>		

Commentaires : Au lieu dit "Le Moulin Neuf". Il existe plusieurs repères de la crue de juin 1856 au nombre de 3 marques gravées dans la pierre. Visité le 05/08/2021	4	Repère(s) sur le site
---	---	-----------------------

GÉNÉRAL

Unité de gestion : Maine-Loire aval
Code : LCI_S_908 **Date de mise à jour :** 24/02/2022
Auteur : SPC LCI



GÉOLOCALISATION

Coordonnées WGS84 : X: 0.14646950 / Y: 47.27748740
Coordonnées RGF93 (Lambert 93) X: 484331 / Y: 6690250
Coordonnées RGF93 (ETRS89) : X: 0.1464695 / Y: 47.2774874
Code Hydro: ----0000 **Rive de référence:** Droite

	<h2 style="margin: 0;">4 juin 1856</h2>	Nature de l'inondation :
---	---	--------------------------

GÉNÉRAL

Code : WEB_R_202202152713 **Date de mise à jour :** 21/02/2022
Auteur : SPC LCI

MARQUE

Texte : Texte disparu
Visibilité : Oui



Commune : **SAINT-NICOLAS-DE-BOURGUEIL** | Rivière : **La Loire**

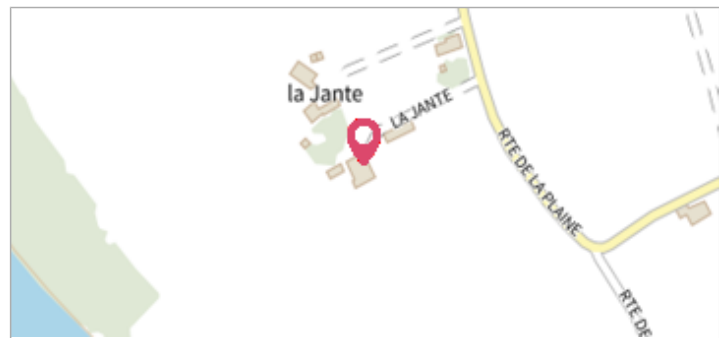
Le Moulin Neuf

Commentaires : Au lieu dit "Le Moulin Neuf". Il existe plusieurs repères de la crue de juin 1856 au nombre de 3 marques gravées dans la pierre. Visité le 05/08/2021

4 Repère(s) sur le site

GÉNÉRAL

Unité de gestion : Maine-Loire aval
Code : LCI_S_908 **Date de mise à jour :** 24/02/2022
Auteur : SPC LCI



GÉOLOCALISATION

Coordonnées WGS84 : X: 0.14646950 / Y: 47.27748740
Coordonnées RGF93 (Lambert 93) X: 484331 / Y: 6690250
Coordonnées RGF93 (ETRS89) : X: 0.1464695 / Y: 47.2774874
Code Hydro: ----0000 **Rive de référence:** Droite

4 juin 1856 Altitude calculée de l'eau : **31.233 m**

Nature de l'inondation : **Débordement de cours d'eau** Nature du repère : **Marque gravée**

GÉNÉRAL

Code : LCI_R_908_1796 **Date de mise à jour :** 15/02/2022
Auteur : SPC LCI



MARQUE

Texte : Crue du 4 juin 1856
Maximum de l'inondation : Oui
Visibilité : Oui **État du repère :** Mauvais
Pérennité : Non renseigné **Repère calculé :** Non
PHEC : Non

SOURCE DE REPÉRAGE : ENQUÊTE ATLAS ZONES INONDABLES -

Type de repérage : Source bibliographique
Organisme(s) : DIREN Centre

NIVELLEMENT D'ORIGINE

Méthode : Cheminement topographique
Organisme : Géomètre (cabinet)
Référence nivelée : Marque d'inondation
Description référence du repère : marque de crue
Système altimétrique : NGF IGN 1969 (système normal)
Altitude de la référence (en m) : 31.233 m
Différence entre le niveau d'eau et la référence (en m) : 0.000 m
Altitude calculée de l'eau (en m) : 31.233