	Commune : AVOINE	Rivière : La Loire
<h2 style="margin: 0;">Le Neman</h2>		

Commentaires : Sur la facade d'une maison en bordure du CD 7 au hameau du "Néman". Signalés disparus en 1960	2	Repère(s) sur le site
---	---	-----------------------


GÉNÉRAL

Unité de gestion : Loire-Allier-Cher-Indre
Code : LCI_S_894 **Date de mise à jour :** 25/08/2016
Auteur : SPC LCI



GÉOLOCALISATION

Coordonnées WGS84 : X: 0.19821740 / Y: 47.23169900
Coordonnées RGF93 (Lambert 93) X: 488060 / **Y:** 6685027
Coordonnées RGF93 (ETRS89) : X: 0.1982174 / Y: 47.231699
Code Hydro: ----0000 **Rive de référence:** Gauche

	<h2 style="margin: 0;">4 Juin 1856</h2>	Altitude calculée de l'eau : 37.66 m
Nature de l'inondation : Débordement de cours d'eau		Nature du repère : Marque gravée

GÉNÉRAL

Code : LCI_R_894_1764 **Date de mise à jour :** 05/08/2018
Auteur : SPC LCI



MARQUE


Maximum de l'inondation : Oui
Visibilité : Non renseigné **État du repère :** Non renseigné
Pérennité : Non renseigné **Repère calculé :** Non
PHEC : Non

SOURCE DE REPÉRAGE : PROFILS DE LOIRE -

Type de repérage : Source bibliographique
Organisme(s) : Service spécial Loire

NIVELLEMENT D'ORIGINE


Méthode : Cheminement topographique
Organisme : IGN
Commentaires sur le nivellement : Point d'appui :VFU3-92 I
Référence nivelée : Marque d'inondation
Description référence du repère : marque de crue
Système altimétrique : NGF IGN 1969 (système normal)
Altitude de la référence (en m) : 37.660 m
Différence entre le niveau d'eau et la référence (en m) : 0.000 m
Altitude calculée de l'eau (en m) : 37.66

	Commune : AVOINE	Rivière : La Loire
Le Neman		
Commentaires : Sur la facade d'une maison en bordure du CD 7 au hameau du "Néman". Signalés disparus en 1960		2 Repère(s) sur le site

GÉNÉRAL	
Unité de gestion : Loire-Allier-Cher-Indre	
Code : LCI_S_894	Date de mise à jour : 25/08/2016
Auteur : SPC LCI	



GÉOLOCALISATION	
Coordonnées WGS84 : X: 0.19821740 / Y: 47.23169900	
Coordonnées RGF93 (Lambert 93) X: 488060 / Y: 6685027	
Coordonnées RGF93 (ETRS89) : X: 0.1982174 / Y: 47.231699	
Code Hydro: ----0000	Rive de référence: Gauche

	30 Septembre 1866	Altitude calculée de l'eau : 37.41 m
Nature de l'inondation : Débordement de cours d'eau		Nature du repère : Marque gravée

GÉNÉRAL	
Code : LCI_R_894_1765	Date de mise à jour : 05/08/2018
Auteur : SPC LCI	



MARQUE	
Maximum de l'inondation : Oui	
Visibilité : Non renseigné	État du repère : Non renseigné
Pérennité : Non renseigné	Repère calculé : Non
PHEC : Non	

SOURCE DE REPÉRAGE : PROFILS DE LOIRE -	
Type de repérage : Source bibliographique	
Organisme(s) : Service spécial Loire	

NIVELLEMENT D'ORIGINE	
Méthode : Cheminement topographique	
Organisme : IGN	
Commentaires sur le nivellement : Point d'appui :VFU3-92 II	
Référence nivelée : Marque d'inondation	
Description référence du repère : marque de crue	
Système altimétrique : NGF IGN 1969 (système normal)	
Altitude de la référence (en m) : 37.410 m	
Différence entre le niveau d'eau et la référence (en m) : 0.000 m	
Altitude calculée de l'eau (en m) : 37.41	