

Commune : **RIGNY-USSE**Rivière : **La Loire**

Chapelle Notre Dame des Eaux

Commentaires : Sur le coté, face Indre, de la chapelle Notre Dame des Eaux située en rive droite de l'Indre au lieu dit "Le Pont Neuf". Panneau EP Loire installé devant la chapelle.

2 Repère(s) sur le site

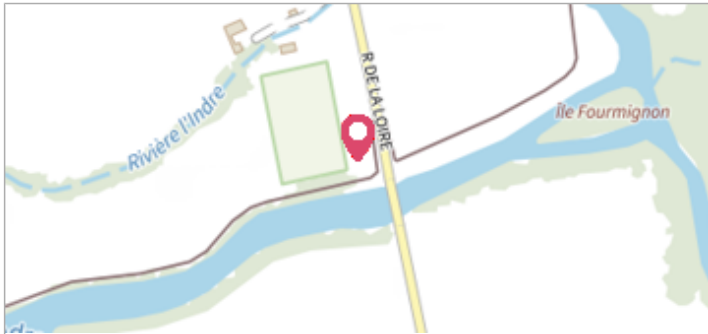
GÉNÉRAL

Unité de gestion : Loire-Allier-Cher-Indre

Code : LCI_S_893

Date de mise à jour : 06/03/2020

Auteur : SPC LCI



Vue du site en 2016

GÉOLOCALISATION

Coordonnées WGS84 : X: 0.28900400 / Y: 47.25562200

Coordonnées RGF93 (Lambert 93) X: 495016 / Y: 6687443.04

Coordonnées RGF93 (ETRS89) : X: 0.289004 / Y: 47.255622

Code Hydro : ----0000

Rive de référence: Gauche



4 Juin 1856

Altitude calculée de l'eau : **39.1 m**

Nature de l'inondation : **Débordement de cours d'eau**

Nature du repère : **Marque gravée**

GÉNÉRAL

Code : LCI_R_893_1762

Date de mise à jour :

Auteur : SPC LCI

06/03/2020

MARQUE

Maximum de l'inondation : Oui

Visibilité : Non renseigné

État du repère : Bon

Pérennité : Non renseigné

Repère calculé : Non

PHC : Non

SOURCE DE REPÉRAGE : VISITE DE TERRAIN -

Type de repérage : Source bibliographique

Organisme : DIREN Centre

NIVELLEMENT D'ORIGINE

Méthode : Cheminement topographique

Organisme : DIREN Centre

Référence nivelée : Marque d'inondation


Description référence du repère : marque de crue

Système altimétrique : NGF IGN 1969 (système normal)

Altitude de la référence (en m) : 39.100 m

Différence entre le niveau d'eau et la référence (en m) : 0.000 m

Altitude calculée de l'eau (en m) : 39.1



Vue du repère en 2016

Commune : **RIGNY-USSE**Rivière : **La Loire**

Chapelle Notre Dame des Eaux

Commentaires : Sur le coté, face Indre, de la chapelle Notre Dame des Eaux située en rive droite de l'Indre au lieu dit "Le Pont Neuf". Panneau EP Loire installé devant la chapelle.

2 Repère(s) sur le site

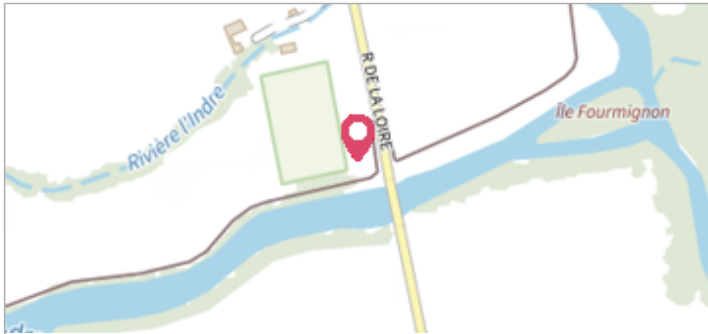
GÉNÉRAL

Unité de gestion : Loire-Allier-Cher-Indre

Code : LCI_S_893

Date de mise à jour : 06/03/2020

Auteur : SPC LCI



Vue du site en 2016

GÉOLOCALISATION

Coordonnées WGS84 : X: 0.28900400 / Y: 47.25562200

Coordonnées RGF93 (Lambert 93) : X: 495016 / Y: 6687443.04

Coordonnées RGF93 (ETRS89) : X: 0.289004 / Y: 47.255622

Code Hydro: ----0000

Rive de référence: Gauche



30 Septembre 1866

Nature de l'inondation : **Débordement de cours d'eau**

Altitude calculée de l'eau : **38.74 m**

Nature du repère : **Marque gravée**

GÉNÉRAL

Code : LCI_R_893_1763

Date de mise à jour :

Auteur : SPC LCI

06/03/2020

MARQUE

Maximum de l'inondation : Oui

Visibilité : Non renseigné

État du repère : Bon

Pérennité : Non renseigné

Repère calculé : Non

PHC : Non

SOURCE DE REPÉRAGE : VISITE DE TERRAIN -

Type de repérage : Source bibliographique

Organisme : DIREN Centre

NIVELLEMENT D'ORIGINE

Méthode : Cheminement topographique

Organisme : DIREN Centre

Référence nivelée : Marque d'inondation


Description référence du repère : marque de crue

Système altimétrique : NGF IGN 1969 (système normal)

Altitude de la référence (en m) : 38.740 m

Différence entre le niveau d'eau et la référence (en m) : 0.000 m

Altitude calculée de l'eau (en m) : 38.74



Vue du repère en 2016