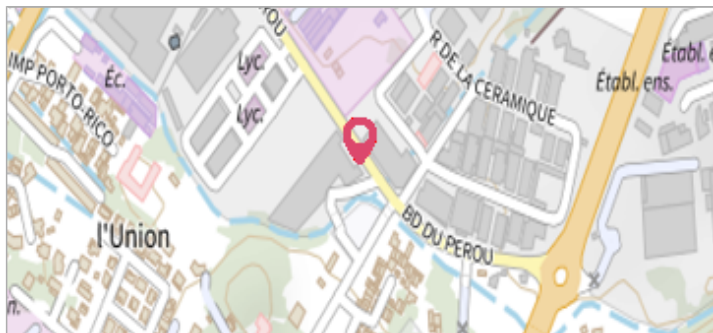


Commune : **SAINT-GENOUPH**Rivière : **La Loire****L'Ouie**

Commentaires : Sur une grange, au lieu dit "L'Ouie". Nombreux traits de crue sur la facade, le pignon et à l'intérieur de la grange. En 2021, la laisse de la crue de 1866 est encore parfaitement visible à l'intérieur de la grange et sur le pignon, coté extérieur, sous l'appentis.

4 Repère(s) sur le site**GÉNÉRAL****Unité de gestion :** Loire-Allier-Cher-Indre**Code :** LCI_S_884**Date de mise à jour :** 15/02/2022**Auteur :** SPC LCI

Vue du site en 2021

GÉOLOCALISATION**Coordonnées WGS84 :** X: 0.56740350 / Y: 47.36658900**Coordonnées RGF93 (Lambert 93) :** X: 516439 / Y: 6699078.01**Coordonnées RGF93 (ETRS89) :** X: 0.5674035 / Y: 47.366589**Code Hydro:** ----0000**Rive de référence:** Gauche**29 Septembre 1866**Nature de l'inondation : **Débordement de cours d'eau**Altitude calculée de l'eau : **46.68 m**Nature du repère : **Laisse d'inondation****GÉNÉRAL****Code :** LCI_R_884_1734**Date de mise à jour :****Auteur :** SPC LCI

15/02/2022

MARQUE**Maximum de l'inondation :** Oui**Visibilité :** Non**État du repère :** Bon**Pérennité :** Longue**Repère calculé :** Non**PHEC :** Non**SOURCE DE REPÉRAGE : VISITE DE TERRAIN -****Type de repérage :** Source bibliographique**Organisme(s) :** DIREN Centre**NIVELLEMENT D'ORIGINE****Méthode :** Cheminement topographique**Organisme :** DIREN Centre**Référence nivelée :** Marque d'inondation**Description référence du repère :** marque de crue**Système altimétrique :** NGF IGN 1969 (système normal)**Altitude de la référence (en m) :** 46.680 m**Différence entre le niveau d'eau et la référence (en m) :** 0.000 m**Altitude calculée de l'eau (en m) :** 46.68

Vue du repère en 2021

Commune : **SAINT-GENOUPH** | Rivière : **La Loire**

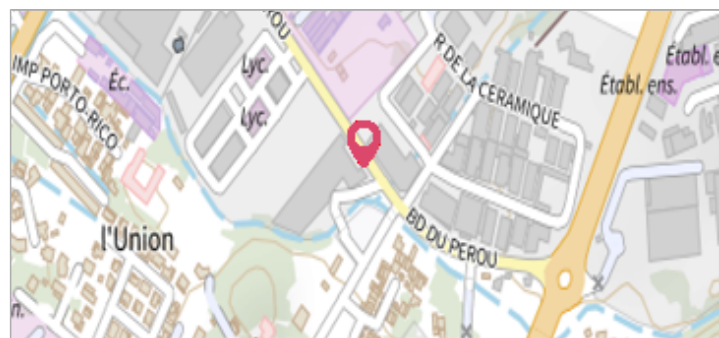
L'Ouie

Commentaires : Sur une grange, au lieu dit "L'Ouie". Nombreux traits de crue sur la facade, le pignon et à l'intérieur de la grange. En 2021, la laisse de la crue de 1866 est encore parfaitement visible à l'intérieur de la grange et sur le pignon, coté extérieur, sous l'appentis.

4 Repère(s) sur le site

GÉNÉRAL

Unité de gestion : Loire-Allier-Cher-Indre
Code : LCI_S_884 **Date de mise à jour :** 15/02/2022
Auteur : SPC LCI



GÉOLOCALISATION

Coordonnées WGS84 : X: 0.56740350 / Y: 47.36658900
Coordonnées RGF93 (Lambert 93) X: 516439 / Y: 6699078.01
Coordonnées RGF93 (ETRS89) : X: 0.5674035 / Y: 47.366589
Code Hydro: ----0000 **Rive de référence:** Gauche

29 Septembre 1866 Altitude calculée de l'eau : **46.68 m**

Nature de l'inondation : **Débordement de cours d'eau** Nature du repère : **Marque gravée**

GÉNÉRAL

Code : LCI_R_884_1733 **Date de mise à jour :** 15/02/2022
Auteur : SPC LCI



MARQUE

Texte : Texte disparu
Maximum de l'inondation : Oui
Visibilité : Non **État du repère :** Bon
Pérennité : Longue **Repère calculé :** Non
PHEC : Non

SOURCE DE REPÉRAGE : VISITE DE TERRAIN -

Type de repérage : Source bibliographique
Organisme(s) : DIREN Centre

NIVELLEMENT D'ORIGINE

Méthode : Cheminement topographique
Organisme : DIREN Centre
Référence nivelée : Marque d'inondation
Description référence du repère : marque de crue
Système altimétrique : NGF IGN 1969 (système normal)
Altitude de la référence (en m) : 46.680 m
Différence entre le niveau d'eau et la référence (en m) : 0.000 m
Altitude calculée de l'eau (en m) : 46.68

Commune : **SAINT-GENOUPH** | Rivière : **La Loire**

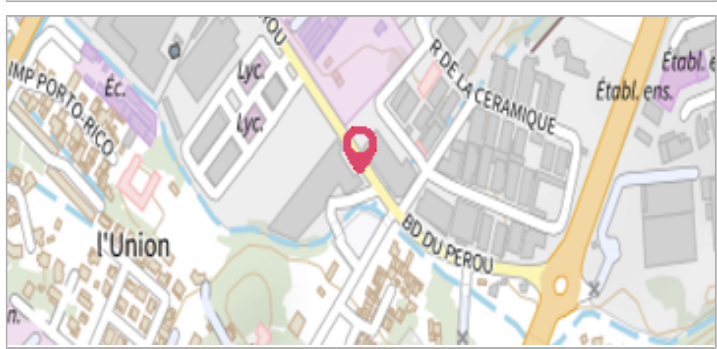
L'Ouie

Commentaires : Sur une grange, au lieu dit "L'Ouie". Nombreux traits de crue sur la facade, le pignon et à l'intérieur de la grange. En 2021, la laisse de la crue de 1866 est encore parfaitement visible à l'intérieur de la grange et sur le pignon, coté extérieur, sous l'appentis.

4 Repère(s) sur le site

GÉNÉRAL

Unité de gestion : Loire-Allier-Cher-Indre
 Code : LCI_S_884 Date de mise à jour : 15/02/2022
 Auteur : SPC LCI



GÉOLOCALISATION

Coordonnées WGS84 : X: 0.56740350 / Y: 47.36658900
 Coordonnées RGF93 (Lambert 93) X: 516439 / Y: 6699078.01
 Coordonnées RGF93 (ETRS89) : X: 0.5674035 / Y: 47.366589
 Code Hydro: ----0000 Rive de référence: Gauche

23 Octobre 1846 Altitude calculée de l'eau : **46.5 m**

Nature de l'inondation : **Débordement de cours d'eau** Nature du repère : **Marque gravée**

GÉNÉRAL

Code : LCI_R_884_1731 Date de mise à jour : 15/02/2022
 Auteur : SPC LCI



MARQUE

Texte : Crue du 23 Octobre 1846
 Maximum de l'inondation : Oui
 Visibilité : Non État du repère : Bon
 Pérennité : Longue Repère calculé : Non
 PHEC : Non

SOURCE DE REPÉRAGE : VISITE DE TERRAIN -

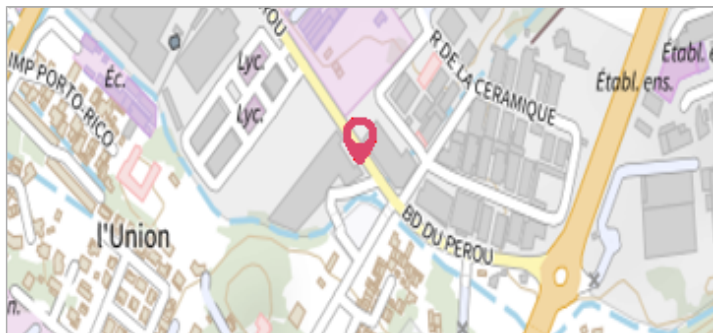
Type de repérage : Source bibliographique
 Organisme(s) : DIREN Centre

NIVELLEMENT D'ORIGINE

Méthode : Cheminement topographique
 Organisme : DIREN Centre
 Référence nivelée : Marque d'inondation
 Description référence du repère : marque de crue
 Système altimétrique : NGF IGN 1969 (système normal)
 Altitude de la référence (en m) : 46.500 m
 Différence entre le niveau d'eau et la référence (en m) : 0.000 m
 Altitude calculée de l'eau (en m) : 46.5

Commune : **SAINT-GENOUPH**Rivière : **La Loire****L'Ouie**

Commentaires : Sur une grange, au lieu dit "L'Ouie". Nombreux traits de crue sur la facade, le pignon et à l'intérieur de la grange. En 2021, la laisse de la crue de 1866 est encore parfaitement visible à l'intérieur de la grange et sur le pignon, coté extérieur, sous l'appentis.

4 Repère(s) sur le site**GÉNÉRAL****Unité de gestion :** Loire-Allier-Cher-Indre**Code :** LCI_S_884**Date de mise à jour :** 15/02/2022**Auteur :** SPC LCI

Vue du site en 2021

GÉOLOCALISATION**Coordonnées WGS84 :** X: 0.56740350 / Y: 47.36658900**Coordonnées RGF93 (Lambert 93) X:** 516439 / **Y:** 6699078.01**Coordonnées RGF93 (ETRS89) :** X: 0.5674035 / Y: 47.366589**Code Hydro:** ----0000**Rive de référence:** Gauche**3 Juin 1856**Nature de l'inondation : **Débordement de cours d'eau**Altitude calculée de l'eau : **46.66 m**Nature du repère : **Marque gravée****GÉNÉRAL****Code :** LCI_R_884_1732**Date de mise à jour :****Auteur :** SPC LCI

15/02/2022

MARQUE**Texte :** Inondation du 3 juin 1856**Maximum de l'inondation :** Oui**Visibilité :** Non**État du repère :** Bon**Pérennité :** Longue**Repère calculé :** Non**PHEC :** Non**SOURCE DE REPÉRAGE : VISITE DE TERRAIN -****Type de repérage :** Source bibliographique**Organisme(s) :** DIREN Centre**NIVELLEMENT D'ORIGINE****Méthode :** Cheminement topographique**Organisme :** DIREN Centre**Référence nivelée :** Marque d'inondation**Description référence du repère :** marque de crue**Système altimétrique :** NGF IGN 1969 (système normal)**Altitude de la référence (en m) :** 46.660 m**Différence entre le niveau d'eau et la référence (en m) :** 0.000 m**Altitude calculée de l'eau (en m) :** 46.66

Vue du repère en 2021