
	Commune : LA RICHE	Rivière : La Loire
Les Pavillons		
Commentaires : Sur la facade d'une maison au lieu dit "Les Pavillons". Ces repères sont signalés sur un plan topo de la DDE 37. Ils sont aujourd'hui disparus .Cotes transformées en IGN69.		2 Repère(s) sur le site

GÉNÉRAL	
Unité de gestion : Loire-Allier-Cher-Indre	
Code : LCI_S_856	Date de mise à jour : 25/08/2016
Auteur : SPC LCI	



GÉOLOCALISATION	
Coordonnées WGS84 : X: 0.61723400 / Y: 47.37941960	
Coordonnées RGF93 (Lambert 93) X: 520241 / Y: 6700388	
Coordonnées RGF93 (ETRS89) : X: 0.617234 / Y: 47.3794196	
Code Hydro: ----0000	Rive de référence: Gauche

	31 mai 1856	Altitude calculée de l'eau : 46.9 m
Nature de l'inondation : Débordement de cours d'eau		Nature du repère : Non renseigné


GÉNÉRAL	
Code : LCI_R_856_1660	Date de mise à jour : 05/08/2018
Auteur : SPC LCI	



MARQUE	
Maximum de l'inondation : Oui	
Visibilité : Non renseigné	État du repère : Non renseigné
Pérennité : Non renseigné	Repère calculé : Non
PHEC : Non	

SOURCE DE REPÉRAGE : DOCUMENTS D'ARCHIVE -	
Type de repérage : Source bibliographique	
Organisme(s) : DIREN Centre	


NIVELLEMENT D'ORIGINE	
Méthode : Cheminement topographique	
Organisme : DDE 37	
Référence nivelée : Marque d'inondation	
Description référence du repère : marque de crue	
Système altimétrique : NGF IGN 1969 (système normal)	
Altitude de la référence (en m) : 46.900 m	
Différence entre le niveau d'eau et la référence (en m) : 0.000 m	
Altitude calculée de l'eau (en m) : 46.9	

	Commune : LA RICHE	Rivière : La Loire
Les Pavillons		
Commentaires : Sur la facade d'une maison au lieu dit "Les Pavillons". Ces repères sont signalés sur un plan topo de la DDE 37. Ils sont aujourd'hui disparus .Cotes transformées en IGN69.		2 Repère(s) sur le site

GÉNÉRAL	
Unité de gestion : Loire-Allier-Cher-Indre	
Code : LCI_S_856	Date de mise à jour : 25/08/2016
Auteur : SPC LCI	



GÉOLOCALISATION	
Coordonnées WGS84 : X: 0.61723400 / Y: 47.37941960	
Coordonnées RGF93 (Lambert 93) X: 520241 / Y: 6700388	
Coordonnées RGF93 (ETRS89) : X: 0.617234 / Y: 47.3794196	
Code Hydro: ----0000	Rive de référence: Gauche

	Septembre 1866	Altitude calculée de l'eau : 46.32 m
Nature de l'inondation : Débordement de cours d'eau		Nature du repère : Non renseigné

GÉNÉRAL	
Code : LCI_R_856_1661	Date de mise à jour : 09/01/2023
Auteur : SPC LCI	



MARQUE	
Maximum de l'inondation : Oui	
Visibilité : Non renseigné	État du repère : Non renseigné
Pérennité : Non renseigné	Repère calculé : Non
PHEC : Non	

SOURCE DE REPÉRAGE : DOCUMENTS D'ARCHIVE -	
Type de repérage : Source bibliographique	
Organisme(s) : DIREN Centre	

NIVELLEMENT D'ORIGINE	
Méthode : Cheminement topographique	
Organisme : DDE 37	
Référence nivelée : Marque d'inondation	
Description référence du repère : marque de crue	
Système altimétrique : NGF IGN 1969 (système normal)	
Altitude de la référence (en m) : 46.320 m	
Différence entre le niveau d'eau et la référence (en m) : 0.000 m	
Altitude calculée de l'eau (en m) : 46.32	