

Commune : **NOIZAY**Rivière : **La Loire****Ancienne gare SNCF**

**Commentaires :** Sur la face sud (face voies) de l'ancienne gare SNCF détruite en 1997. Ces repères étaient décrits dans un catalogue de la DDE 37. La gare a été détruite et remplacée par un parking. Les repères de crues ont disparu.

**2**

Repère(s) sur le site


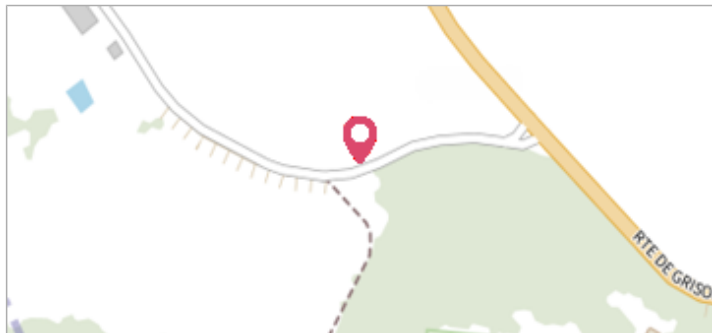
**GÉNÉRAL****Unité de gestion :** Loire-Allier-Cher-Indre**Code :** LCI\_S\_849**Date de mise à jour :** 15/02/2022**Auteur :** SPC LCI

Photo du recensement d'origine

**GÉOLOCALISATION****Coordonnées WGS84 :** X: 0.89673740 / Y: 47.40991100**Coordonnées RGF93 (Lambert 93) :** X: 541412 / Y: 6703174.98**Coordonnées RGF93 (ETRS89) :** X: 0.8967374 / Y: 47.409911**Code Hydro :** ----0000**Rive de référence :** Droite**28 septembre 1866**Nature de l'inondation : **Débordement de cours d'eau**Altitude calculée de l'eau : **55.61 m**Nature du repère : **Plaque****GÉNÉRAL****Code :** LCI\_R\_849\_1642**Date de mise à jour :****Auteur :** SPC LCI

15/02/2022

**MARQUE****Texte :** Crue de 28 septembre 1866**Maximum de l'inondation :** Oui**Visibilité :** Oui**État du repère :** Disparu**Pérennité :** Aucune**Repère calculé :** Non**PHEC :** Non**SOURCE DE REPÉRAGE :** DDE 37 CATALOGUE DES REPÈRES DE CRUES -**Type de repérage :** Source bibliographique**Organisme(s) :** DDE 37**NIVELLEMENT D'ORIGINE****Méthode :** Cheminement topographique**Organisme :** DIREN Centre**Référence nivelée :** Marque d'inondation**Description référence du repère :** marque de crue**Système altimétrique :** NGF IGN 1969 (système normal)**Altitude de la référence (en m) :** 55.610 m**Différence entre le niveau d'eau et la référence (en m) :** 0.000 m**Altitude calculée de l'eau (en m) :** 55.61

Commune : **NOIZAY**Rivière : **La Loire****Ancienne gare SNCF****Commentaires** : Sur la face sud (face voies) de l'ancienne gare SNCF détruite en 1997. Ces repères étaient décrits dans un catalogue de la DDE 37. La gare a été détruite et remplacée par un parking. Les repères de crues ont disparu.**2**

Repère(s) sur le site

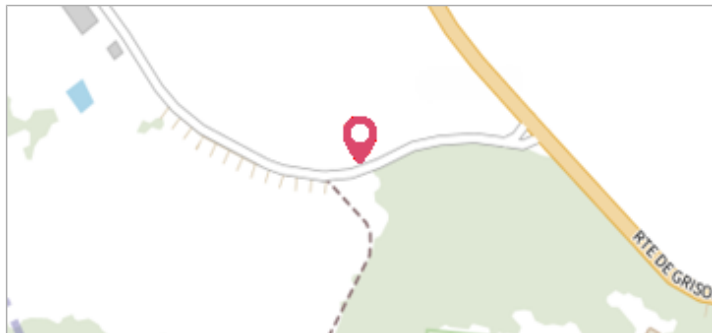
**GÉNÉRAL****Unité de gestion** : Loire-Allier-Cher-Indre**Code** : LCI\_S\_849**Date de mise à jour** : 15/02/2022**Auteur** : SPC LCI

Photo du recensement d'origine

**GÉOLOCALISATION****Coordonnées WGS84** : X: 0.89673740 / Y: 47.40991100**Coordonnées RGF93 (Lambert 93)** X: 541412 / Y: 6703174.98**Coordonnées RGF93 (ETRS89)** : X: 0.8967374 / Y: 47.409911**Code Hydro**: ----0000**Rive de référence**: Droite**3 juin 1856**Altitude calculée de l'eau : **56.25 m**Nature de l'inondation : **Débordement de cours d'eau**Nature du repère : **Plaque****GÉNÉRAL****Code** : LCI\_R\_849\_1641**Date de mise à jour** :**Auteur** : SPC LCI

15/02/2022

**MARQUE****Texte** : Crue du 3 juin 1856**Maximum de l'inondation** : Oui**Visibilité** : Oui**État du repère** : Disparu**Pérennité** : Aucune**Repère calculé** : Non**PHEC** : Non**SOURCE DE REPÉRAGE : DDE 37 CATALOGUE DES REPÈRES DE CRUES -****Type de repérage** : Source bibliographique**Organisme(s)** : DDE 37**NIVELLEMENT D'ORIGINE****Méthode** : Cheminement topographique**Organisme** : DIREN Centre**Référence nivelée** : Marque d'inondation**Description référence du repère** : marque de crue**Système altimétrique** : NGF IGN 1969 (système normal)**Altitude de la référence (en m)** : 56.250 m**Différence entre le niveau d'eau et la référence (en m)** : 0.000 m**Altitude calculée de l'eau (en m)** : 56.25