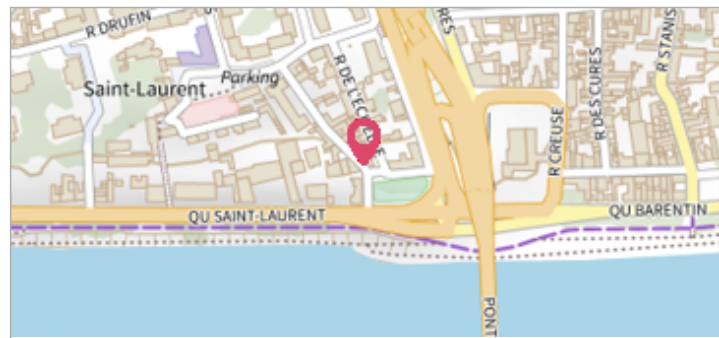
	Commune : <b>ORLEANS</b>	Rivière : <b>La Loire</b>
<h2>Quai St Laurent</h2>		

<b>Commentaires :</b> Sur le pilier droit du portail d'entrée du n°8, quai St Laurent. Ces repères sont décrits dans un document d'archive. Les traits de crue subsistent mais les dates sont effacées .	2	Repère(s) sur le site
--	---	-----------------------

**GÉNÉRAL**

---


**Unité de gestion :** Loire-Allier-Cher-Indre  
**Code :** LCI\_S\_847      **Date de mise à jour :** 25/08/2016  
**Auteur :** SPC LCI



**GÉOLOCALISATION**

---

**Coordonnées WGS84 :** X: 1.89387470 / Y: 47.89828360  
**Coordonnées RGF93 (Lambert 93)** X: 617350 / Y: 6755900  
**Coordonnées RGF93 (ETRS89)** : X: 1.8938747 / Y: 47.8982836  
**Code Hydro:** ----0000      **Rive de référence:** Gauche

	<b>Date inconnue ou approximative</b>	Altitude calculée de l'eau : <b>non déterminé</b>
Nature de l'inondation : <b>Débordement de cours d'eau</b>		Nature du repère : <b>Marque gravée</b>

**GÉNÉRAL**

---

**Code :** LCI\_R\_847\_1631      **Date de mise à jour :** 24/07/2025  
**Auteur :** SPC LCI



**MARQUE**

---

**Maximum de l'inondation :** Oui  
**Visibilité :** Non renseigné      **État du repère :** Mauvais  
**Pérennité :** Non renseigné      **Repère calculé :** Non  
**PHEC :** Non

**SOURCE DE REPÉRAGE : DOCUMENTS D'ARCHIVE -**


---

**Type de repérage :** Source bibliographique  
**Organisme(s) :** DIREN Centre

**NIVELLEMENT D'ORIGINE**

---

**Méthode :** Cheminement topographique  
**Organisme :** Inconnu  
**Référence nivelée :** Non renseigné  
**Description référence du repère :** Non renseigné  
**Système altimétrique :** NGF IGN 1969 (système normal)

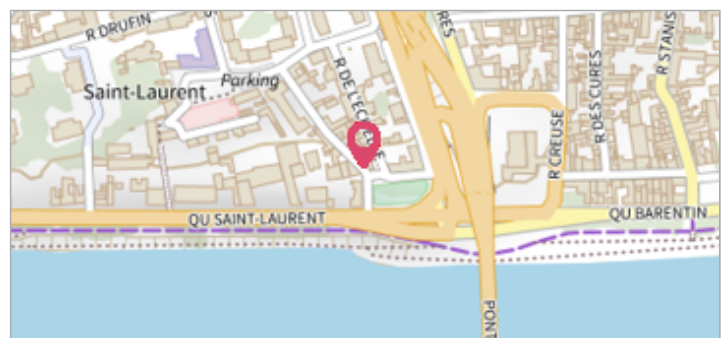
	Commune : <b>ORLEANS</b>	Rivière : <b>La Loire</b>
<h2>Quai St Laurent</h2>		

<b>Commentaires :</b> Sur le pilier droit du portail d'entrée du n°8, quai St Laurent. Ces repères sont décrits dans un document d'archive. Les traits de crue subsistent mais les dates sont effacées .	2	Repère(s) sur le site
--	---	-----------------------

**GÉNÉRAL**

---


**Unité de gestion :** Loire-Allier-Cher-Indre  
**Code :** LCI\_S\_847      **Date de mise à jour :** 25/08/2016  
**Auteur :** SPC LCI



**GÉOLOCALISATION**

---


**Coordonnées WGS84 :** X: 1.89387470 / Y: 47.89828360  
**Coordonnées RGF93 (Lambert 93)** X: 617350 / Y: 6755900  
**Coordonnées RGF93 (ETRS89)** : X: 1.8938747 / Y: 47.8982836  
**Code Hydro:** ----0000      **Rive de référence:** Gauche

	<b>Date inconnue ou approximative</b>	Altitude calculée de l'eau : <b>non déterminé</b>
	Nature de l'inondation : <b>Débordement de cours d'eau</b>	Nature du repère : <b>Marque gravée</b>

**GÉNÉRAL**

---

**Code :** LCI\_R\_847\_1632      **Date de mise à jour :** 24/07/2025  
**Auteur :** SPC LCI



**MARQUE**

---

**Maximum de l'inondation :** Oui  
**Visibilité :** Non renseigné      **État du repère :** Mauvais  
**Pérennité :** Non renseigné      **Repère calculé :** Non  
**PHEC :** Non

**SOURCE DE REPÉRAGE : DOCUMENTS D'ARCHIVE -**

---

**Type de repérage :** Source bibliographique  
**Organisme(s) :** DIREN Centre

**NIVELLEMENT D'ORIGINE**

---

**Méthode :** Cheminement topographique  
**Organisme :** Inconnu  
**Référence nivelée :** Non renseigné  
**Description référence du repère :** Non renseigné  
**Système altimétrique :** NGF IGN 1969 (système normal)