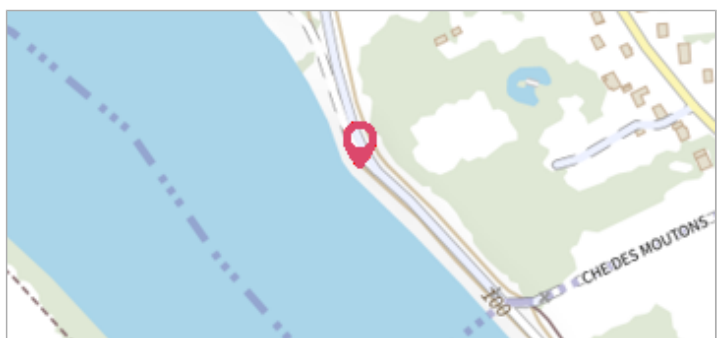
	Commune : <b>CHECY</b>	Rivière : <b>La Loire</b>
<h2>Echelle de Chécy</h2>		

<p><b>Commentaires :</b> Registre de l'échelle de Chécy. Le maxi a été observé le 02/06/1856 à 10h30 du matin. L'altitude a été calculée avec un zéro d'échelle moyen de 94,46 m IGN 69.</p>	<p style="font-size: 2em; font-weight: bold;">2</p> <p>Repère(s) sur le site</p>
--	--

**GÉNÉRAL**

---

**Unité de gestion :** Loire-Allier-Cher-Indre  
**Code :** LCI\_S\_845      **Date de mise à jour :** 11/02/2022  
**Auteur :** SPC LCI




Vue du site en 2021

**GÉOLOCALISATION**

---

**Coordonnées WGS84 :** X: 2.03016850 / Y: 47.88336000  
**Coordonnées RGF93 (Lambert 93)** X: 627513 / Y: 6754108.03  
**Coordonnées RGF93 (ETRS89)** : X: 2.0301685 / Y: 47.88336  
**Code Hydro:** ----0000      **Rive de référence:** Droite

	<p style="font-size: 1.2em; font-weight: bold;">2 juin 1956</p> <p>Nature de l'inondation : <b>Débordement de cours d'eau</b></p>	<p>Nature du repère : <b>Plaque</b></p>
---	---	---

**GÉNÉRAL**


---


**Code :** WEB\_R\_201711123141      **Date de mise à jour :** 11/02/2022  
**Auteur :** Alain Gille

**MARQUE**

---

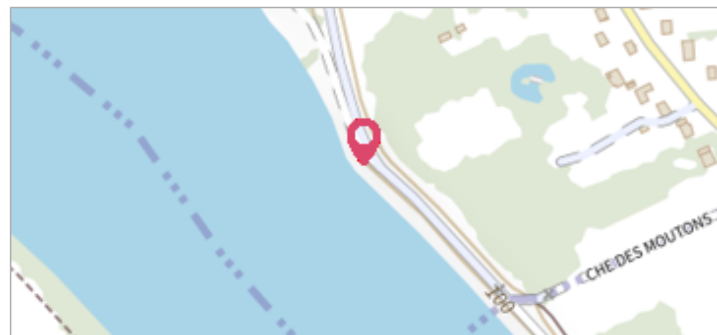
**Texte :** Néant  
**Visibilité :** Oui      **État du repère :** Disparu  
**Pérennité :** Aucune



	Commune : <b>CHECY</b>	Rivière : <b>La Loire</b>
<h2>Echelle de Chécy</h2>		
<b>Commentaires :</b> Registre de l'échelle de Chécy. Le maxi a été observé le 02/06/1856 à 10h30 du matin. L'altitude a été calculée avec un zéro d'échelle moyen de 94,46 m IGN 69.		<b>2</b> Repère(s) sur le site


**GÉNÉRAL**

Unité de gestion : Loire-Allier-Cher-Indre  
 Code : LCI\_S\_845      Date de mise à jour : 11/02/2022  
 Auteur : SPC LCI



**GÉOLOCALISATION**

Coordonnées WGS84 : X: 2.03016850 / Y: 47.88336000  
 Coordonnées RGF93 (Lambert 93) X: 627513 / Y: 6754108.03  
 Coordonnées RGF93 (ETRS89) : X: 2.0301685 / Y: 47.88336  
 Code Hydro: ----0000      Rive de référence: Droite

	<b>2 juin 1856</b> Nature de l'inondation : <b>Débordement de cours d'eau</b>	Altitude calculée de l'eau : <b>101.38 m</b> Nature du repère : <b>Document écrit</b>
<b>Commentaires :</b> Hauteur à l'échelle = 6.92 m		

**GÉNÉRAL**

Code : LCI\_R\_845\_1628      Date de mise à jour : 11/02/2022  
 Auteur : SPC LCI



**MARQUE**

Maximum de l'inondation : Oui  
 Visibilité : Non renseigné      État du repère : Disparu  
 Pérennité : Aucune      Repère calculé : Non  
 PHEC : Non

**SOURCE DE REPÉRAGE : DOCUMENTS D'ARCHIVE -**

Type de repérage : Source bibliographique  
 Organisme(s) : DIREN Centre

**NIVELLEMENT D'ORIGINE**

Méthode : Cheminement topographique  
 Organisme : Inconnu  
 Référence nivelée : Marque d'inondation  
 Description référence du repère : marque de crue  
 Système altimétrique : NGF IGN 1969 (système normal)  
 Altitude de la référence (en m) : 101.380 m  
 Différence entre le niveau d'eau et la référence (en m) : 0.000 m  
 Altitude calculée de l'eau (en m) : 101.38