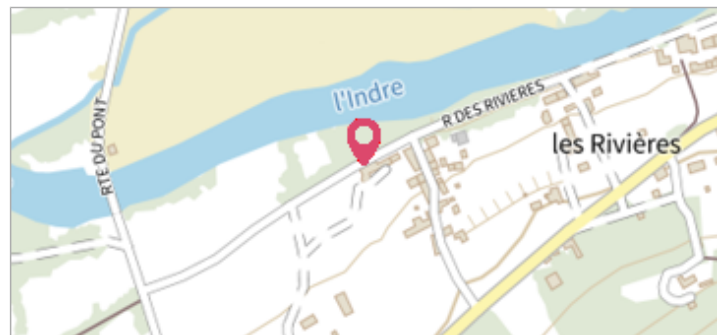
	Commune : HUISMES	Rivière : La Loire
Les Rivières		
Commentaires : Rue parallèle à l'Indre au lieu dit "Les Rivières". Date à vérifier: 2janvier 1924 ou 1724.		2 Repère(s) sur le site

GÉNÉRAL


Unité de gestion : Loire-Allier-Cher-Indre
Code : LCI_S_841 **Date de mise à jour** : 25/08/2016
Auteur : SPC LCI



GÉOLOCALISATION

Coordonnées WGS84 : X: 0.25032790 / Y: 47.24171210
Coordonnées RGF93 (Lambert 93) X: 492039 / Y: 6686000
Coordonnées RGF93 (ETRS89) : X: 0.2503279 / Y: 47.2417121
Code Hydro: ----0000 **Rive de référence**: Gauche



	Octobre 1907	Altitude calculée de l'eau : non déterminé
Nature de l'inondation : Débordement de cours d'eau		Nature du repère : Marque gravée

GÉNÉRAL

Code : LCI_R_841_1611 **Date de mise à jour** : 09/01/2023
Auteur : SPC LCI



MARQUE


Maximum de l'inondation : Oui
Visibilité : Non renseigné **État du repère** : Non renseigné
Pérennité : Non renseigné **Repère calculé** : Non
PHEC : Non

SOURCE DE REPÉRAGE : DDE 37 CATALOGUE DES REPÈRES DE CRUES -

Type de repérage : Source bibliographique
Organisme(s) : DDE 37

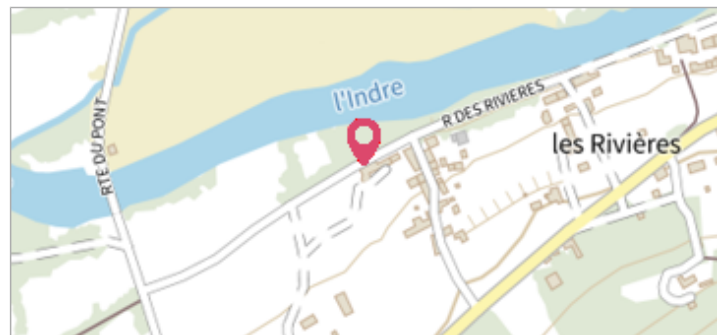
NIVELLEMENT D'ORIGINE

Méthode : Cheminement topographique
Organisme : Inconnu
Référence nivelée : Non renseigné
Description référence du repère : Non renseigné
Système altimétrique : NGF IGN 1969 (système normal)

	Commune : HUISMES	Rivière : La Loire
<h2>Les Rivières</h2>		
Commentaires : Rue parallèle à l'Indre au lieu dit "Les Rivières". Date à vérifier: 2janvier 1924 ou 1724.		2 Repère(s) sur le site

GÉNÉRAL


Unité de gestion : Loire-Allier-Cher-Indre
Code : LCI_S_841 **Date de mise à jour** : 25/08/2016
Auteur : SPC LCI



GÉOLOCALISATION

Coordonnées WGS84 : X: 0.25032790 / Y: 47.24171210
Coordonnées RGF93 (Lambert 93) X: 492039 / Y: 6686000
Coordonnées RGF93 (ETRS89) : X: 0.2503279 / Y: 47.2417121
Code Hydro: ----0000 **Rive de référence**: Gauche



	Date inconnue ou approximative Nature de l'inondation : Débordement de cours d'eau	Altitude calculée de l'eau : non déterminé Nature du repère : Marque gravée
---	---	--

GÉNÉRAL

Code : LCI_R_841_1617 **Date de mise à jour** : 24/07/2025
Auteur : SPC LCI



MARQUE

Maximum de l'inondation : Oui
Visibilité : Non renseigné **État du repère** : Non renseigné
Pérennité : Non renseigné **Repère calculé** : Non
PHEC : Non

SOURCE DE REPÉRAGE : DDE 37 CATALOGUE DES REPÈRES DE CRUES -

Type de repérage : Source bibliographique
Organisme(s) : DDE 37

NIVELLEMENT D'ORIGINE

Méthode : Cheminement topographique
Organisme : Inconnu
Référence nivelée : Non renseigné
Description référence du repère : Non renseigné
Système altimétrique : NGF IGN 1969 (système normal)